

REPUBBLICA ITALIANA



*Regione Siciliana*

**ASSESSORATO REGIONALE  
INFRASTRUTTURE E DELLA MOBILITA'**

**Dipartimento delle Infrastrutture  
della Mobilità e dei Trasporti**

**UFFICIO DEL GENIO CIVILE**

Unità Operativa di Base Complessa n°6  
"Consolidamento ed Emergenza Idrogeologica  
Opere Idrauliche"

**TRAPANI**

106

30 APR. 2010

Trapani li \_\_\_\_\_

Risposta a Vostra nota  
del 08/03/2010 prot.n°9857

Unità Operativa 6/B - prot.n°3568 del 10/03/2010  
" 22295 del 21-12-2009 .

OGGETTO: art.13 Legge 2/2/1974 n°64 (art.89 D.P.R.380/2001 - art.5 L.R.65/81 - art.6 L.R.10/91)  
**VARIANTE URBANISTICA AL PIANO REGOLATORE GENERALE RELATIVA  
ALL'AREA DELIMITATA PER LA ZONA FRANCA URBANA - ERICE**  
foglio di mappa e part.catastali come da elenco allegato;

Allegati n°33

*Capo settore 24 MAG. 2010*  
*24/5/10*

COMUNE DI ERICE  
PROT. RIGALLETTA  
04 MAG. 2010  
PROT. N. 18865

URB

Spett/le

**COMUNE DI ERICE**  
(Settore Urbanistica)

Si restituiscono gli elaborati pervenuti con le note in riferimento, vistati e con allegato il provvedimento rilasciato ai sensi e per gli effetti dell'art.13 della Legge 02/02/1974 n°64 e succ..

IL DIRIGENTE RESPONSABILE  
(dott.geol. Michele Meo)

L'INGEGNERE CAPO  
(Giuseppe Salvatore Piazza)

J.T.C. - URBANISTICA  
Protocollo Interno

1233/ CAPO

10 MAG. 2010



*Regione Siciliana*

**ASSESSORATO REGIONALE  
INFRASTRUTTURE E DELLA MOBILITA'**

**Dipartimento delle Infrastrutture  
della Mobilità e dei Trasporti**

**UFFICIO DEL GENIO CIVILE**

Unità Operativa di Base Complessa n°6  
"Consolidamento ed Emergenza Idrogeologica  
Opere Idrauliche"

**TRAPANI**

Vista l'istanza a firma dell'Arch. Francesco Tranchida pervenuta a quest'Ufficio in data 21/12/2010 ed acclarata al prot.n°22295 (e successive integrazioni del 10-03-2010 prot.n.3568) con la quale il **COMUNE DI ERICE** chiede il rilascio del provvedimento ai sensi e per gli effetti dell'art.13 Legge 02/02/1974 n°64 e succ. (parere tecnico di compatibilità geomorfologica) in ordine alla **VARIANTE URBANISTICA AL PIANO REGOLATORE GENERALE RELATIVA ALL'AREA DELIMITATA PER LA ZONA FRANCA URBANA - ERICE**, individuato nel N.C.T. nel foglio di mappa e part.catastali come da elenco allegato, datato 15-12-2009 e 08-03-2010 ed allegato alla predetta nota.

- VISTO art.13 Legge 02/02/1974 n°64;
- VISTO art. 5 L.R.11/04/1981 n°65;
- VISTO art. 52 e art. 83 D.P.R. 06/06/2001 n°380;
- VISTO art.89 D.P.R. 06/06/2001 n°380;
- VISTO D.M.I. 14/01/2008 e succ.;
- VISTA Circ. n°2222 del 31/01/1995 - A.R.T.A. (dip. Urbanistica);
- VISTO R.D. del 27/07/1904 n°523;
- VISTO parere Consiglio di Stato - Sez.IV° Dec.03/09/2001 n°4620;
- VISTO Legge 11/05/1999 n°152 e succ.;
- VISTO L.R. 27/12/1978 n°71;
- VISTO L.R. 15/05/1986 n°27;
- VISTO D.M.LL.PP. 11/03/1988 e succ.;
- VISTO Circ.Min.LL.PP.24/09/1988 n°30483;
- VISTO D.M.II.TT. 14/09/2005 punto 7.3.10 e succ.;
- VISTO D.P.R. 24/05/1988 n.236 e succ.;
- ESAMINATO il progetto di che trattasi a firma dell'Arch. Francesco Tranchida e costituito da:
  - 1) Relazione tecnica;
  - 2) Stralcio S.V. vigente, topografico e catastale;
  - 3) Planimetrie stato di fatto;
  - 4) Planimetrie di progetto;
  - 5) Planivolumetrico quotato - piante e sezioni.
- VISTO lo studio geologico redatto da: Geol. Valerio Cirino e Geol. Giuseppe Mura, comprendente:
  - 1) Relazione geologica (con allegate: carta geologica, geomorfologica, idrogeologica, litotecnica e pericolosità geologiche e sismiche);
  - 2) Indagini geognostiche;
  - 3) Studio della pericolosità sismica con allegate le risultanze delle indagini geognostiche (caratterizzazione sismica) estese fino ad una profondità minima di 30 mt (modalità, forma e contenuti come da normativa vigente D.M.I. 14-01-2008 e succ.);
- CONSIDERATO che l'area di progetto non risulta interessata dal "Piano Straordinario per

%

l'Assetto Idrogeologico" (D.A.R.T.A. n°298/41 del 04/07/2000 e succ.agg.) e dal Piano Stralcio di Bacino per l'Assetto Idrogeologico (D.A.R.T.A. n°543 del 25/07/2002 - classi di rischio R1, R2, R3 ed R4), come evidenziato nell'allegata dichiarazione a firma di: Geol. Valerio Cirino e Geol. Giuseppe Mura.

- FATTI SALVI vincoli ed obblighi, derivanti da ogni altra disposizione di Legge.  
A seguito delle risultanze complessive riportate negli elaborati pervenuti

### **ESPRIME PARERE**

che in linea di massima l'elaborato prodotto dal COMUNE DI ERICE relativo al progetto di VARIANTE URBANISTICA di che trattasi, appare compatibile ai fini della verifica delle previsioni progettuali (ubicazione ed ingombro volumetrico dei corpi fabbrica previsti oltre alle opere di urbanizzazione) con le condizioni geologiche e geomorfologiche dell'area interessata.

Tuttavia il presente parere favorevole non esime i Privati e la Pubblica Amministrazione dall'obbligo di richiedere a quest'Ufficio, di volta in volta, la preventiva autorizzazione prevista dalla Legge 02/02/1974 n°64 e succ. per la realizzazione di opere di insediamento a carattere privato e pubblico (urbanizzazioni), corredando il progetto esecutivo con elaborati geologici e geotecnici contenenti i risultati delle indagini geognostiche di dettaglio (parametri geotecnici di portanza dei terreni di sedime) per la verifica progettuale oltre alla definizione del tipo di strutture fondazionali.

Quanto sopra in conformità con le disposizioni dettate dal D.M.LL.PP. 11/03/1988 e succ., D.M.II.TT. 14/09/2005 punto 7.3.10, D.M.I. 14/01/2008 e succ., in tale sede quest'Ufficio esaminerà le opere da realizzarsi nel contesto dello strumento urbanistico vigente correlandolo con lo stato dei luoghi.

Il presente provvedimento, inoltre, comporta l'osservanza completa delle norme contenute nella Legge 02/02/1974 n°64 e succ., nel D.M.II.TT. 14/09/2005 e succ. e O.P.C.M. 20/03/2003 n°3274 e succ..



Si raccomanda di limitare al massimo le opere di sbancamento, sia nel caso che queste attengano ad insediamenti edilizi sia che riguardino l'adeguamento e la creazione di infrastrutture viarie, in ogni caso si dovrà operare in modo da conseguire un modellamento del suolo il più aderente possibile all'attuale conformazione morfologica.

Si raccomanda, altresì, che gli insediamenti avvengano contestualmente alle opere di canalizzazione delle acque reflue e che lo smaltimento delle stesse, sul suolo e/o sottosuolo, laddove gli scarichi stessi non recapitano in pubblica fognatura, venga effettuato nel rispetto della Legge 11/05/1999 n°152 succ. e L.R.26/03/2002 art.116 e succ..


E' indispensabile, inoltre, che siano scrupolosamente osservate e attuate le indicazioni e prescrizioni contenute nello studio geologico allegato, a corredo del suddetto progetto.

Per quant'altro non contenuto nello studio geologico allegato, si raccomanda di seguire le indicazioni contenute nello studio geologico dello strumento urbanistico generale vigente, nonché si fa obbligo di mantenere i limiti di zonizzazione identificati dallo studio.

IL DIRIGENTE RESPONSABILE  
(dott.geol. Michele Meo)



L'INGEGNERE CAPO  
(Giuseppe Salvatore Piazza)



(datato nota allegata)