

REGIONE SICILIANA



COMUNE DI ERICE
Libero Consorzio Comunale di Trapani

PIANO DI UTILIZZO DELLE AREE DEMANIALI MARITTIME
L.R. 15/2005, L.R. 3/2016 art.39 e D.A. TERRITORIO ED AMBIENTE 319/GAB del 05.08.2016
come modificato ed integrato dal D.A. TERRITORIO ED AMBIENTE 152/GAB dell'11.04.2019

All.2.8.2 - Stato di fatto

Documentazione fotografica: riprese fotografiche (panoramiche e particolari)

COLLABORATORI:
Ing. Andrea Politi
Arch. Claudia Seminara
Ing. Giulio Maggio

Palermo,

IL PROGETTISTA:
Ing. Michele Bonafede





Foto 1 – Spiaggia San Giuliano: vista dal lungomare Dante Alighieri in direzione Sud Ovest; sullo sfondo la Tonnara San Giuliano.



Foto 2 – Spiaggia San Giuliano: vista dal lungomare Dante Alighieri in direzione Nord Est; sullo sfondo la tonnara San Cusumano.



Foto 3 – Lungomare Dante Alighieri: vista dall'incrocio con Via Nicolò Rodolico in direzione Sud Ovest.



Foto 4 – Spiaggia San Giuliano: vista dal lungomare Dante Alighieri all'incrocio con Via Nicolò Rodolico in direzione Sud Ovest; si nota il chiosco installato stagionalmente dal Comune di Erice in area in comodato d'uso esterna al Demanio Marittimo.



Foto 5 – Spiaggia San Giuliano: vista dal lungomare Dante Alighieri all'incrocio con Via Nicolò Rodolico in direzione Nord Est: sullo sfondo le installazioni stagionali dei lidi su proprietà privata esterna al Demanio Marittimo.



Foto 6 Scogliera a Nord Est della Tonnara San Cusumano: si notano materiali a deposito dello stabilimento di lavorazione del tonno dell'azienda *Nino Castiglione*.



Foto 7.a – Tonnara San Cusumano: vista della scogliera a Nord Est della tonnara attraverso il cancello che interrompe il percorso lungo la scogliera.



Foto 7.b – Tonnara San Cusumano: vista della scogliera a Nord Est della tonnara oltre il cancello che interrompe il percorso lungo la scogliera.



Foto 8.a – Tonnara San Cusumano: vista della scogliera a Nord Est della tonnara dal rudimentale scalo d'alaggio usato da alcuni pescatori; si notano materiali a deposito dello stabilimento di lavorazione del tonno dell'azienda *Nino Castiglione*.



Foto 8.b – Tonnara San Cusumano: vista della scogliera a Nord Est della tonnara dal rudimentale scalo d'alaggio usato da alcuni pescatori.



Foto 8.c – Tonnara San Cusumano: il rudimentale scalo d'alaggio usato da alcuni pescatori nella scogliera a Nord Est della tonnara.



Foto 8.d – Tonnara San Cusumano: il rudimentale scalo d'alaggio usato da alcuni pescatori nella scogliera a Nord Est della tonnara; si notano le loro imbarcazioni ormeggiate alla boa in condizioni di buon tempo.



Foto 8.e – Tonnara San Cusumano: il rudimentale scalo d'alaggio usato da alcuni pescatori nella scogliera a Nord Est della tonnara; si notano le loro imbarcazioni ormeggiate alla boa in condizioni di buon tempo.




Foto 8.f – Imbarcazioni dei pescatori ormeggiate alla boa in condizioni di buon tempo nel modesto approdo a Nord Est della Tonnara San Cusumano.



Foto 8.g – Sporgente del modesto approdo usato da alcuni pescatori a Nord Est della Tonnara San Cusumano; sullo sfondo la baia delimitata a Nord Est dalla scogliera bassa occupata in parte dalle segherie di marmo ora dismesse.



Foto 8.h – Imbarcazione alata alla radice dello sporgente del modesto approdo usato da alcuni pescatori a Nord Est della Tonnara San Cusumano.



Foto 9.a – Baia a Nord Est della Tonnara San Cusumano: vista dalla S.P. 20 in direzione Nord-Est; in primo piano si notano accumuli di residui spiaggiati di *posidonia oceanica*.




Foto 9.b – Baia a Nord Est della Tonnara San Cusumano: vista dalla S.P. 20 in direzione Nord-Est; sullo sfondo la scogliera bassa occupata in parte dalle segherie di marmo ora dismesse.



Foto 10 – Sporgente del modesto approdo usato da alcuni pescatori a Nord Est della Tonnara San Cusumano: vista da Nord-Est (dalla S.P. 20).



Foto 11 – Tonnara San Cusumano e baia a Nord-Est della tonnara: vista da Nord Est.



Foto 12 – Insedimento adibito ad attività produttive, principalmente segherie di marmo ora dismesse, sulla lingua di terra che si protende verso mare a Sud Ovest la baia in località *Casa Calvino*: vista da Nord-Est (dalla S.P. 20); si nota il pennello che protegge lo sbocco a mare di un collettore della rete urbana di drenaggio delle acque meteoriche



Foto 13.a – Baia in località *Casa Calvino*: vista da Sud-Ovest (dalla S.P. 20); si nota l'erosione della spiaggia nella sua estremità Nord Est, laddove sfocia il corso d'acqua che la alimenta.



Foto 13.b – Piattaforma rocciosa che delimita a Nord-Est la baia in località *Casa Calvino*, in cui sorge la “Stele Virgiliana”: vista da Sud Ovest (dalla S.P. 20).



Foto 14.a – Spiaggia a Sud Ovest del porticciolo di Pizzolungo e *Parco della memoria storica e della coscienza civile*: vista da Sud Ovest; sullo sfondo il porticciolo e l’*Hotel Tirreno*.



Foto 14.b – Spiaggia a Sud Ovest del porticciolo di Pizzolungo: vista da Sud Ovest; sullo sfondo il porticciolo e l'*Hotel Tirreno*.



Foto 15 – *Parco della memoria storica e della coscienza civile*: vista da Sud Ovest (dalla S.P. 20); sullo sfondo l'*Hotel Tirreno*.



Foto 16 – Scogliera che delimita a Sud Ovest la spiaggia a Sud Ovest del porticciolo di Pizzolungo: vista da Nord Est.



Foto 17.a – Spiaggia a Nord Est del porticciolo di Pizzolungo: vista da Sud Ovest (da Via Clemente).




Foto 17.b – Estremità lato mare di Via Clemente ed edificio all'estremità Nord Est del porticciolo di Pizzolungo.




Foto 18 – Tratto di spiaggia a Sud Ovest di via Agate: vista da Nord Est; si notano le rocce che emergono nella spiaggia emersa costituita da sabbia e ghiaia, nonché uno scivolo in conglomerato cementizio costruito sull'arenile.



Foto 19.a – Tratto di spiaggia tra via Darete e via Niso: vista verso Sud Ovest da uno scivolo in conglomerato cementizio costruito sull'arenile a Sud Ovest di via Niso; si notano le rocce che emergono nella spiaggia emersa costituita da sabbia e ghiaia.



Foto 19.b – Tratto di spiaggia tra via Darete e via Niso: le estese formazioni rocciose affioranti rendono i fondali in prossimità della costa non idonei per la balneazione.



Foto 19.c – Tratto di spiaggia tra via Darete e via Niso: vista verso Nord Est da uno scivolo in conglomerato cementizio costruito sull'arenile a Sud Ovest di via Niso.



Foto 20.a – Tratto di spiaggia tra via Darete e via Niso: le estese formazioni rocciose affioranti rendono i fondali in prossimità della costa non idonei per la balneazione.



Foto 20.b – Tratto di spiaggia tra via Darete e via Niso: le estese formazioni rocciose affioranti rendono i fondali in prossimità della costa non idonei per la balneazione.



Foto 20.c – Tratto di spiaggia tra via Darete e via Niso: le estese formazioni rocciose affioranti rendono i fondali in prossimità della costa non idonei per la balneazione.



Foto 20.d – Tratto di spiaggia tra via Darete e via Niso: le estese formazioni rocciose affioranti rendono i fondali in prossimità della costa non idonei per la balneazione.



Foto 20.e – Tratto di spiaggia tra via Darete e via Niso: le estese formazioni rocciose affioranti rendono i fondali in prossimità della costa non idonei per la balneazione.



Foto 20.f – Tratto di spiaggia tra via Darete e via Niso: le estese formazioni rocciose affioranti rendono i fondali in prossimità della costa non idonei per la balneazione.



Foto 21 – Tratto di spiaggia tra via Darete e via Niso: l'edificato si spinge fino alla dividente demaniale.



Foto 22 – Tratto di spiaggia tra via Niso e via Cloanto: vista verso Nord Est dall'estremità verso mare di via Niso; si notano diversi manufatti in conglomerato cementizio costruiti sull'arenile per raggiungere la battigia.



Foto 23.a – Manufatto in conglomerato cementizio costruito sull'arenile per raggiungere la battigia all'estremità verso mare di via Eurialo.



Foto 23.b – Tratto di spiaggia tra via Niso e via Eurialo: vista verso Sud Ovest dall'estremità verso mare di via Eurialo.



Foto 23.c – Tratto di spiaggia tra via Eurialo e via Cloanto: vista verso Nord Est dall'estremità verso mare di via Eurialo.



Foto 24.a – Tratto di spiaggia a Nord Est di via Cloanto: vista verso Nord Est dall'estremità verso mare di via Cloanto; si nota la segheria di marmo ora dismessa a ridosso della spiaggia e sullo sfondo Monte Cofano.




Foto 24.b – Tratto di spiaggia a Nord Est di via Cloanto: vista verso Nord Est dall'estremità verso mare di via Cloanto; si nota sullo sfondo Monte Cofano e dietro Capo San Vito.



Foto 24.c – Tratto di spiaggia a Nord Est di via Cloanto: accesso alla spiaggia da via Cloanto.



Foto 24.d – Tratto di spiaggia a Nord Est di via Cloanto: edifici della segheria di marmo ora dismessi a ridosso della spiaggia.



Foto 24.e – Tratto di spiaggia a Nord Est di via Cloanto: vista verso Nord Est; sullo sfondo Monte Cofano.



Foto 24.f – Tratto di spiaggia a Nord Est di via Cloanto: vista verso Nord Est; si nota la segheria di marmo ora dismessa a ridosso della spiaggia.



Foto 24.g – Tratto di spiaggia a Nord Est di via Cloanto: vista verso Nord Est; si nota la segheria di marmo ora dismessa a ridosso della spiaggia e sullo sfondo Monte Cofano.



Foto 24.h – Tratto di spiaggia a Nord Est di via Cloanto: vista verso Nord Est; si nota la segheria di marmo ora dismessa a ridosso della spiaggia e sullo sfondo Monte Cofano.



Foto 24.i – Tratto di spiaggia a Nord Est di via Cloanto: vista verso Sud Est; si notano i frammenti dei residui di lavorazione del marmo nella parte più verso terra della spiaggia.



Foto 24.l – Tratto di spiaggia a Nord Est di via Cloanto: vista verso Est.



Foto 25.a – Tratto di spiaggia a Nord Est di via Cloanto: vista verso Nord Est della parte centrale della spiaggia; si notano i frammenti dei residui di lavorazione del marmo nella parte più verso terra della spiaggia.



Foto 25.b – Tratto di spiaggia a Nord Est di via Cloanto: vista verso Est della parte centrale della spiaggia, laddove il demanio marittimo si amplia verso terra.



Foto 25.c – Tratto di spiaggia a Nord Est di via Cloanto: vista verso Sud Est della parte centrale della spiaggia, laddove il demanio marittimo si amplia verso terra; si nota un edificio della segheria di marmo ora dismessa a ridosso della spiaggia.



Foto 26 – Tratto di spiaggia a Nord Est di via Cloanto: vista da Nord Est della parte Sud Ovest della spiaggia.



Foto 27.a – Spiaggia di via Giunone: vista panoramica da Sud Ovest.



Foto 27.b – Spiaggia di via Giunone: vista da Sud Ovest dell'area sovrastante la spiaggia ricadente nel demanio marittimo.



Foto 28.a – Spiaggia di via Giunone: vista panoramica da Nord Est (da via Giunone); si nota la sistemazione a gradoni dell'area retrostante la spiaggia ricadente nel demanio marittimo.




Foto 28.b – Spiaggia di via Giunone: vista panoramica da Nord Est (da via Giunone); sullo sfondo la scogliera che separa la spiaggia di via Giunone dalla spiaggia a Nord Est di via Cloanto.



Foto 29.a – Scogliera tra la via Giunone e la via Priamo: vista da Sud Ovest dello scoglio in corrispondenza di via Diana.



Foto 29.b – Scogliera tra la via Giunone e la via Priamo: vista da Sud Ovest del tratto prospiciente lo scoglio in corrispondenza di via Diana.



Foto 29.c – Scogliera tra la via Giunone e la via Priamo: vista da Sud Ovest del tratto prospiciente lo scoglio in corrispondenza di via Diana.



Foto 29.d – Scogliera tra la via Giunone e la via Priamo: vista da Sud Ovest dell'area libera da edificato a Nord Est di via Diana; sullo sfondo la sagoma di monte Cofano.



Foto 29.e – Scogliera tra la via Giunone e la via Priamo: dettaglio della caletta nel tratto prospiciente lo scoglio in corrispondenza di via Diana.



Foto 29.f – Scogliera tra la via Giunone e la via Priamo: vista panoramica del tratto a Sud Ovest di via Diana.




Foto 30.a – Scogliera tra la via Giunone e la via Priamo: vista dello scoglio in corrispondenza di via Diana dalla costa ad esso prospiciente.



Foto 30.b – Scogliera tra la via Giunone e la via Priamo: dettaglio del tratto prospiciente lo scoglio in corrispondenza di via Diana.



Foto 30.c – Scogliera tra la via Giunone e la via Priamo: vista da Sud Ovest del tratto in corrispondenza di via Saturno.




Foto 30.d – Scogliera tra la via Giunone e la via Priamo: tratto tra via Diana e via Saturno.



Foto 31.a – Scogliera tra la via Giunone e la via Priamo: vista panoramica da Nord Est del tratto prospiciente lo scoglio in corrispondenza di via Diana; in primo piano l'unico manufatto di conglomerato cementizio sul demanio marittimo in questo tratto di litorale.



Foto 31.b – Scogliera tra la via Giunone e la via Priamo: vista da Sud Ovest del tratto in corrispondenza di via Saturno.



Foto 32.a – Scogliera tra la via Giunone e la via Priamo: vista panoramica del tratto a Sud Ovest di via Andromaca.



Foto 32.b – Scogliera tra la via Giunone e la via Priamo: area libera prospiciente la scogliera nel tratto a Nord Est di via Andromaca; sullo sfondo Monte Cofano.



Foto 33.a – Spiaggia a Nord Est di via Priamo: vista dalla estremità verso mare di via Priamo verso Nord Est; in primo piano l'area libera prospiciente la spiaggia, sullo sfondo Monte Cofano.



Foto 33.b – Spiaggia a Nord Est di via Priamo: vista dalla estremità verso mare di via Priamo del tratto di litorale a Nord Est ricadente nell'area SIC ITA 010010 "Monte San Giuliano".



Foto 34.a – Pista di accesso al tratto di litorale a Nord Est del km 8,5 della S.P. 20; da qui ha inizio l'area SIC ITA 010010 "Monte San Giuliano"; sullo sfondo Monte Cofano.



Foto 34.b – Estremità Nord Est dell'abitato di Pizzolungo: vista verso Sud Ovest dal km 8,5 della S.P. 20.



Foto 34.c – Area libera a Nord Est dell’abitato di Pizzolungo: vista verso Sud Ovest dal km 8,5 della S.P. 20.



Foto 34.d – Scogliera che delimita la spiaggia a Nord Est di via Priamo: vista verso Sud Ovest dal km 8,5 della S.P. 20.



Foto 34.e – Tratto di litorale ricadente nell'area SIC ITA 010010 "Monte San Giuliano": vista verso Nord Est dal km 8,5 della S.P. 20; sempre più visibili sullo sfondo Monte Cofano e dietro Capo San Vito.



Foto 35.a – Bonagia e il Golfo di Custonaci: vista panoramica verso Nord Est dalla scogliera in corrispondenza del km 9,7 della S.P. 20, in località Crocefissello.



Foto 35.b – Bonagia e il Golfo di Custonaci: vista panoramica verso Nord Est dalla scogliera in corrispondenza del km 9,7 della S.P. 20, in località Crocefissello.



Foto 35.c – Bonagia e il Golfo di Custonaci: vista panoramica verso Nord Est dalla scogliera in corrispondenza del km 9,7 della S.P. 20, in località Crocefissello.



Foto 35.d – Scogliera in corrispondenza del km 9,7 della S.P. 20, in località Crocefissello: vista verso Nord Ovest.



Foto 35.e – Scogliera in corrispondenza del km 9,7 della S.P. 20, in località Crocefissello: vista verso Nord Ovest.



Foto 36.a – Ultimo tratto di scogliera prima del confine con Valderice: vista verso Est dalla scogliera in corrispondenza del km 9,8 della S.P. 20, in località Crocefissello.



Foto 36.b – Ultimo tratto di scogliera prima del confine con Valderice: vista verso Est dalla scogliera in corrispondenza del km 9,8 della S.P. 20, in località Crocefissello; si notano i fondali di pregio che ricadono nel SIC ITA 010025 “Fondali del Golfo di Custonaci”.



Foto 36.c – Ultimo tratto di scogliera prima del confine con Valderice: vista panoramica verso Nord Est dalla scogliera in corrispondenza del km 9,8 della S.P. 20, in località Crocefissello; sullo sfondo Bonagia ed il suo porticciolo.



Foto 37 – Scogliera in corrispondenza del km 9,8 della S.P. 20, in località Crocefissello: rampa di conglomerato cementizio per l'alaggio di piccole imbarcazioni, ora in disuso.



Foto 38.a – Ultimo tratto di scogliera prima del confine con Valderice: vista da via N.480 verso Ovest; accumuli di residui spiaggiati di *posidonia oceanica* ricoprono la scogliera.



Foto 38.b – Ultimo tratto di scogliera prima del confine con Valderice: vista da via N.480 verso Nord Ovest; accumuli di residui spiaggiati di *posidonia oceanica* ricoprono la scogliera.



Foto 39 – Ultimo tratto di scogliera prima del confine con Valderice: vista da via N.480 verso Ovest; accumuli di residui spiaggiati di *posidonia oceanica* ricoprono la scogliera.



Foto 40 – Ultimo tratto di scogliera prima del confine con Valderice: vista da via N.480 verso Est; accumuli di residui spiaggiati di *posidonia oceanica* ricoprono la scogliera; sullo sfondo il porticciolo di Bonagia e dietro Monte Cofano.