

REGIONE SICILIANA



COMUNE DI ERICE  
Libero Consorzio Comunale di Trapani

PIANO DI UTILIZZO DELLE AREE DEMANIALI MARITTIME  
L.R. 15/2005, L.R. 3/2016 art.39 e D.A. TERRITORIO ED AMBIENTE 319/GAB del 05.08.2016  
come modificato ed integrato dal D.A. TERRITORIO ED AMBIENTE 152/GAB dell'11.04.2019

All.1.4 - Relazione illustrativa della proposta di revisione della dividende demaniale

COLLABORATORI:  
Ing. Andrea Politi  
Arch. Claudia Seminara  
Ing. Giulio Maggio

Palermo,

IL PROGETTISTA:  
Ing. Michele Bonafede



REGIONE SICILIANA



COMUNE DI ERICE  
*Libero Consorzio Comunale di Trapani*

**PIANO DI UTILIZZO DELLE AREE DEMANIALI MARITTIME**  
L.R. 15/2005, L.R. 3/2016 art.39 e D.A. TERRITORIO ED AMBIENTE 319/GAB del 05.08.2016  
come modificato ed integrato dal D.A. TERRITORIO ED AMBIENTE 152/GAB dell'11.04.2019

**RELAZIONE ILLUSTRATIVA  
DELLA PROPOSTA DI REVISIONE DELLA DIVIDENTE DEMANIALE**

**INDICE**

<b>1. Premessa .....</b>	<b>2</b>
<b>2. Cartografia di riferimento.....</b>	<b>2</b>
<b>3. Motivazioni della proposta di revisione della dividente demaniale.....</b>	<b>3</b>
<b>4. Tratti di litorale interessati dalla proposta di revisione della dividente demaniale.....</b>	<b>4</b>
<b>5. Criteri adottati nella formulazione della proposta di revisione della dividente demaniale ....</b>	<b>6</b>
<b>5.1 Tratto A.....</b>	<b>6</b>
<b>5.2 Tratti B e C .....</b>	<b>7</b>
<b>5.3 Tratto D.....</b>	<b>7</b>
<b>5.4 Tratto E.....</b>	<b>8</b>
<b>5.5 Tratto F .....</b>	<b>9</b>
<b>5.6 Tratto G .....</b>	<b>9</b>
<b>5.7 Tratto H .....</b>	<b>10</b>

## **1. Premessa**

La presente relazione, allegata al Piano di Utilizzo delle Aree Demaniali Marittime (PUDM) ai sensi della L.R. 15/2005, della L.R. 3/2016 art.39 e del D.A. Territorio ed Ambiente 319/GAB del 05.08.2016 come modificato ed integrato dal D.A. Territorio ed Ambiente 152/GAB dell'11.04.2019, e redatta in ossequio a quanto indicato dalla Circolare ARTA n.14758 del 08.03.2018, illustra la proposta di revisione della dividente demaniale con l'ausilio di una scheda illustrativa per ogni tratto di demanio marittimo oggetto di proposta di revisione.

## **2. Cartografia di riferimento**

La proposta di revisione della dividente demaniale è stata formulata utilizzando la seguente cartografia:

a) Carta Tecnica Regionale in scala 1:10.000 stralci delle sezioni 592150, 592110 e 592120 che riguardano la fascia costiera:

- nei tratti del litorale per i quali non è disponibile una cartografia tecnica a scala di maggiore dettaglio, è stata utilizzata la Carta Tecnica Regionale in scala 1:10.000, modificandone la scala di rappresentazione fino alla scala 1:2000 ed alla scala 1:1000; si tratta della parte del litorale compreso tra la Tonnara San Cusumano e il km 6 della Strada Provinciale n.20, della parte di litorale in località Crocefissello compreso tra l'abitato di Pizzolungo e l'abitato Ovest di Crocefissello (tra il km 8,5 ed il km 9,4 della Strada Provinciale n.20), nonché della parte esigua di litorale compreso l'abitato Ovest e l'abitato Est di Crocefissello, nei quali non sono presenti centri abitati;

b) Carta Tecnica Comunale in scala 1:2000:

- la Carta Tecnica Comunale è disponibile per la fascia costiera del territorio comunale:

nella parte Sud-Ovest confinante con il territorio comunale di Trapani, comprendente la spiaggia San Giuliano e l'area della Tonnara San Cusumano, antistante l'abitato di Erice contiguo all'abitato di Trapani;

nella parte comprendente la costa antistante l'abitato della frazione di Pizzolungo e l'area adiacente a Sud-Ovest (area della Stele Virgiliana);

nella parte comprendente la costa antistante l'abitato Ovest di Crocefissello (km 9,5 della Strada Provinciale n.20);

nella parte Nord-Est confinante con il territorio comunale di Valderice, comprendente la costa antistante l'abitato Est di Crocefissello, contiguo all'abitato della frazione Bonagia del Comune di Valderice;

la cartografia è suddivisa in n.6 fogli (procedendo da Sud-Ovest verso Nord-Est 5921508, 5921503, 5921124, 5921119, 5921120, 5921216) che comprendono anche parti del territorio comunale verso terra che non hanno interesse per la proposta di revisione della dividente demaniale; per tale ragione sono stati utilizzati solo gli stralci che riguardano la fascia costiera;

c) Cartografia Catastale in scala 1:2000:

- la Cartografia Catastale relativa alla fascia costiera del territorio comunale è suddivisa in n.7 fogli;

d) Cartografia di base fornita dal Dipartimento dell'Ambiente sotto forma di banca dati vettoriale contenente le seguenti informazioni cartografiche georeferenziate a scala regionale:

- linea di costa;
- limiti amministrativi comunali;
- dividente demaniale;
- perimetrazione provvisoria delle aree portuali;
- perimetrazione di parchi, riserve naturali e aree vincolate (S.I.C. e Z.P.S.).

La linea di costa considerata per la formulazione della proposta di revisione della dividente demaniale è quella della cartografia di base fornita dal Dipartimento dell'Ambiente di cui al superiore punto d), avendo verificato che è sufficientemente aderente alla reale configurazione attuale.

La cartografia sopra elencata è stata utilizzata in formato digitale .dwg con georeferenziazione nel sistema Gauss-Boaga. In particolare, è stato necessario operare preliminarmente la georeferenziazione della cartografia catastale nel sistema Gauss-Boaga.

Le informazioni relative alla proposta di revisione della dividente demaniale da introdurre nel GIS del Sistema Informativo Territoriale (S.I.T.) dell'Assessorato Regionale del Territorio sono state ricavate dagli stessi file trasformandoli in formato .dxf e trattandoli con il software specifico ArchMap 10.3 per convertire le entità di interesse per il data base in formato vettoriale *shape file*, in linea con le specifiche del Sistema Informativo Demanio Marittimo (S.I.D.) del Ministero delle Infrastrutture e dei Trasporti.

### **3. Motivazioni della proposta di revisione della dividente demaniale**

A seguito della ricognizione della fascia costiera effettuata preliminarmente alla redazione del Piano, si è riscontrata la necessità di proporre una revisione della dividente demaniale in alcuni tratti del litorale del Comune di Erice per la presenza delle seguenti anomalie:

a) a causa dell'erosione della costa verificatasi negli ultimi decenni, in alcuni tratti la dividente demaniale interseca la linea di costa, lasciando privi di aree demaniali marittime alcuni tratti di spiaggia;

b) in altri tratti, pur non intersecando la linea di costa, la dividente demaniale interseca la fascia di libero transito di profondità 5 m misurata dalla battigia media;

c) in altri tratti ancora la configurazione della dividente demaniale, probabilmente già all'origine non era rispondente al contenuto dell'art.28 comma a) del Codice della Navigazione, o non lo è attualmente, avendo lasciato estesi tratti di spiaggia a monte di essa, all'interno di particelle confinanti private o intestate al Demanio dello Stato, ovvero ad altri enti della Pubblica Amministrazione.

Inoltre, la proposta di revisione della dividente demaniale ha riguardato alcuni tratti del litorale del Comune di Erice da acquisire al demanio marittimo in relazione ai seguenti casi:

d) le aree attualmente non comprese nel Demanio Marittimo secondo la cartografia catastale più aggiornata e secondo la configurazione della dividente demaniale nella cartografia del SIDERSI, in corrispondenza della foce del corso d'acqua che sbocca a mare a Sud-Ovest del porticciolo di Pizzolungo, ricadenti in particella catastale "ACQUE";

e) nella Spiaggia San Giuliano la dividente demaniale indicata nella cartografia del SIDERSI attribuisce erroneamente al Demanio Marittimo una propaggine di forma pressoché rettangolare della particella catastale afferente alle strade ricadente nell'arenile (a formare una enclave di Demanio Marittimo in area esterna ad esso) che risulta intestata ad un altro ente della Pubblica Amministrazione;

f) lungo il tratto prossimo alla spiaggia della via Giunone, probabilmente in corrispondenza del tracciato terminale di un corso d'acqua attualmente non più esistente, ma che la variante al Piano Regolatore Generale prevede di ripristinare con un canale di gronda in progetto, la dividente demaniale presenta una interruzione.

#### **4. Tratti di litorale interessati dalla proposta di revisione della dividente demaniale**

La proposta di revisione della dividente demaniale, indicata nella cartografia delle previsioni di piano del PUDM, riguarda:

- Nell'Area 1 (Spiaggia San Giuliano) tratti molto estesi del litorale ricadenti nei casi a) e c) di cui sopra ed il tratto di litorale ricadente nel caso e) di cui sopra;
- nella Zona 1 dell'Area 2 (Tonnara San Cusumano) alcuni tratti esigui del litorale ricadenti nel caso b) di cui sopra;

- nella Zona 2 dell'Area 2 (Da Tonnara San Cusumano al km 6,0 della S.P.20) due tratti molto estesi del litorale ricadenti nei casi a) e c) di cui sopra;
- nella Zona 3 dell'Area 2 (Dal km 6,0 della S.P.20 al km 6,5 della S.P.20) un tratto esiguo del litorale ricadente nei casi a) e c) di cui sopra (continuazione del tratto della zona precedente);
- nella Zona 1 dell'Area 3 (Dal km 6,5 della S.P.20 alla Via Eurialo) un tratto molto esiguo del litorale ricadente nel caso d) di cui sopra;
- nella Zona 2 dell'Area 3 (Dalla Via Eurialo al km 8,5 della S.P.20) il caso f) di cui sopra;
- nella Zona 2 dell'Area 4 (Da Crocefissello al confine Comunale con Valderice), un tratto del litorale ricadente nei caso b) e c) di cui sopra.

Complessivamente la proposta di revisione della dividente demaniale riguarda i n.8 tratti di litorale, contraddistinti nell'ordine, procedendo da Sud Ovest verso Nord Est, dalle lettere dalla A alla H, descritti nelle schede allegate, che recano:

- l'indicazione dell'area geografica in cui ricade il tratto o l'insieme di tratti cui si riferisce la scheda;
- lo stralcio cartografico catastale in scala 1:2000 relativo all'area geografica in cui ricade il tratto o l'insieme di tratti cui si riferisce la scheda;
- l'ingrandimento in scala 1:1000 o in scala 1:500 recante il dettaglio del tratto di dividente demaniale secondo la nuova configurazione proposta e della relativa superficie acquisita al Demanio Marittimo;
- le coordinate dei vertici del tratto di dividente demaniale secondo la nuova configurazione proposta, nel sistema Gauss-Boaga; nei casi in cui i vertici sono numerosi, le coordinate sono riportate in un tabulato allegato alla scheda;
- l'indicazione delle particelle interessate dalla proposta di revisione della dividente;
- la lunghezza del tratto di dividente demaniale secondo la nuova configurazione proposta;
- la relativa superficie acquisita al Demanio Marittimo;
- la motivazione, tra i casi prima elencati, della proposta di revisione della dividente demaniale;
- in allegato, la visura catastale aggiornata.

## **5. Criteri adottati nella formulazione della proposta di revisione della dividente demaniale**

### **5.1 Tratto A**

Il tratto A, afferente alla spiaggia San Giuliano, ricade nel caso a), nel caso c) e nel caso e) descritti al paragrafo 3 della presente relazione:

- a causa dell'erosione della costa verificatasi negli ultimi decenni la dividente demaniale interseca la linea di costa, lasciando privi di aree demaniali marittime alcuni tratti di spiaggia
- la configurazione della dividente demaniale, probabilmente già all'origine non era rispondente al contenuto dell'art.28 comma a) del Codice della Navigazione, o non lo è attualmente, avendo lasciato estesi tratti di spiaggia a monte di essa, all'interno di particelle confinanti private o intestate al Demanio dello Stato, ovvero ad altre enti della Pubblica Amministrazione;
- la dividente demaniale indicata nella cartografia del SIDERSI attribuisce erroneamente al Demanio Marittimo una propaggine di forma pressoché rettangolare della particella catastale afferente alle strade ricadente nell'arenile (a formare una enclave di Demanio Marittimo in area esterna ad esso) che risulta intestata ad un altro ente della Pubblica Amministrazione.

In questo caso la proposta di revisione della dividente demaniale, che scaturisce dalla esigenza di lasciare la spiaggia all'interno del Demanio Marittimo secondo quanto disposto dall'art.28 comma a) del Codice della Navigazione, si concretizza nel tracciamento di nuovi tratti di dividente demaniale più verso terra rispetto a quella esistente.

La nuova configurazione della dividente demaniale proposta con la revisione è stata tracciata:

- nel primo tratto, che si estende verso Nord Est per una lunghezza di circa 850 m a partire dal confine con il territorio del Comune di Trapani, seguendo il muretto che separa la spiaggia dal marciapiedi del lungomare Dante Alighieri;
- nel secondo tratto rimanente verso Nord Est, fino al pennello che protegge lo sbocco a mare di un collettore della rete urbana di drenaggio delle acque meteoriche, seguendo le recinzioni dei lotti degli insediamenti edilizi che cingono verso terra la parte Nord Est della spiaggia, principalmente adibiti a ricettività turistica.

In questo caso la nuova configurazione della dividente demaniale proposta con la revisione interessa, procedendo da Sud Ovest verso Nord Est, le seguenti particelle o porzione di particelle del foglio n.154:

- n.367, che risulta intestata al Demanio dello Stato;
- n.177, che risulta intestata all'Amministrazione Provinciale di Trapani;
- n.715, n.716, che risultano intestate a privati;

- n.713, n.712, n.711, n.710, n.714, che risultano anch'esse intestate all'Amministrazione Provinciale di Trapani;

- n.688, n.443 e n.6, che risultano intestate a privati;

come risulta dalle visure aggiornate allegate alla relativa scheda; dette particelle o porzioni di particelle verranno quindi acquisite al Demanio Marittimo a seguito della revisione della dividente. La nuova configurazione della dividente demaniale proposta risolve anche la attuale anomalia costituita dalla attuale erronea attribuzione al Demanio Marittimo di parte della particella catastale afferente alle strade, poiché quella che attualmente sembrerebbe, secondo quanto indicato nella cartografia del SIDERSI, una enclave di Demanio Marittimo in area esterna ad esso, a seguito della revisione della dividente rimarrà inglobata nell'area demaniale marittima che con continuità si estenderà su tutta la spiaggia San Giuliano.

## **5.2 Trattati B e C**

I tratti B e C, localizzati nella scogliera che delimita l'area in cui sorgono la Tonnara e la Salina San Cusumano, più precisamente nella parte antistante il parco denominato *Giardini della Tonnara di San Cusumano*, ricadono entrambi nel caso b) descritto al paragrafo 3 della presente relazione: pur non intersecando la linea di costa, la dividente demaniale interseca la fascia di libero transito di profondità 5 m misurata dalla battigia media.

In questi casi la proposta di revisione della dividente demaniale, che scaturisce dalla esigenza di lasciare all'interno del Demanio Marittimo almeno la fascia di libero transito di profondità 5 m misurata dalla battigia media, si concretizza nel tracciamento di nuovi tratto di dividente demaniale più verso terra rispetto a quella esistente.

La nuova configurazione della dividente demaniale proposta con la revisione interessa per il tratto B limitate porzioni delle particelle n.2 e n.6 del foglio n.154 e n.4 del foglio n.155, e per il tratto C una limitata porzione della medesima particella n.4 del foglio n.155, essendo dette particelle intestate a privati, come risulta dalle visure aggiornate allegate alle relative schede; dette porzioni verranno quindi acquisite al Demanio Marittimo a seguito della revisione della dividente.

## **5.3 Tratto D**

Il tratto D, afferente alla spiaggia nella baia a Nord Est della Tonnara San Cusumano, ricade nel caso a) e nel caso c) descritti al paragrafo 3 della presente relazione:

- a causa dell'erosione della costa verificatasi negli ultimi decenni la dividente demaniale interseca la linea di costa, lasciando privi di aree demaniali marittime alcuni tratti di spiaggia

- la configurazione della dividente demaniale, probabilmente già all'origine non era rispondente al contenuto dell'art.28 comma a) del Codice della Navigazione, o non lo è attualmente, avendo lasciato estesi tratti di spiaggia a monte di essa, all'interno di particelle confinanti private.

Anche in questo caso la proposta di revisione della dividente demaniale, che scaturisce dalla esigenza di lasciare la spiaggia all'interno del Demanio Marittimo secondo quanto disposto dall'art.28 comma a) del Codice della Navigazione, si concretizza nel tracciamento di nuovi tratti di dividente demaniale più verso terra rispetto a quella esistente.

La nuova configurazione della dividente demaniale proposta con la revisione è stata tracciata pertanto fino a laddove le caratteristiche per sedimenti e balneabilità sono proprie di una spiaggia.

In questo caso la nuova configurazione della dividente demaniale proposta con la revisione interessa una porzione della particella n.11 del foglio n.155, essendo detta particella intestata a privato, come risulta dalla visura aggiornata allegata alla relativa scheda; detta porzione verrà quindi acquisita al Demanio Marittimo a seguito della revisione della dividente.

#### **5.4 Tratto E**

Il tratto E, afferente alla spiaggia nella baia in località *Casa Calvino*, ricade nel caso a) e nel caso c) descritti al paragrafo 3 della presente relazione:

- a causa dell'erosione della costa verificatasi negli ultimi decenni la dividente demaniale interseca la linea di costa, lasciando privi di aree demaniali marittime alcuni tratti di spiaggia
- la configurazione della dividente demaniale, probabilmente già all'origine non era rispondente al contenuto dell'art.28 comma a) del Codice della Navigazione, o non lo è attualmente, avendo lasciato estesi tratti di spiaggia a monte di essa, all'interno di particelle confinanti private.

Anche in questo caso la proposta di revisione della dividente demaniale, che scaturisce dalla esigenza di lasciare la spiaggia all'interno del Demanio Marittimo secondo quanto disposto dall'art.28 comma a) del Codice della Navigazione, si concretizza nel tracciamento di nuovi tratti di dividente demaniale più verso terra rispetto a quella esistente.

La nuova configurazione della dividente demaniale proposta con la revisione è stata tracciata pertanto fino a laddove le caratteristiche per sedimenti e balneabilità sono proprie di una spiaggia.

In questo caso la nuova configurazione della dividente demaniale proposta con la revisione interessa, procedendo da Sud Ovest verso Nord Est, porzioni delle particelle n.41, n.21 e n.40 del foglio n.139, essendo dette particelle intestate a privati, come risulta dalle visure aggiornate allegate

alla relativa scheda; dette porzioni verranno quindi acquisite al Demanio Marittimo a seguito della revisione della dividente.

### **5.5 Tratto F**

Il tratto F è quello che ricade nel caso d) descritto al paragrafo 3 della presente relazione: aree attualmente non comprese nel Demanio Marittimo secondo la cartografia catastale più aggiornata e secondo la configurazione della dividente demaniale nella cartografia del SIDERSI, in corrispondenza della foce del corso d'acqua che sbocca a mare a Sud-Ovest del porticciolo di Pizzolungo, ricadenti in particella catastale "ACQUE".

In questo caso la proposta di revisione della dividente demaniale, che scaturisce dalla esigenza di acquisire al Demanio Marittimo le aree contigue alla linea di costa in corrispondenza delle foci dei corsi d'acqua, rispondenti al contenuto dell'art.28 comma b) del Codice della Navigazione, si concretizza nel tracciamento di un nuovo tratto di dividente demaniale laddove è attualmente inesistente.

Il nuovo tratto di dividente demaniale è stato tracciato unendo con un segmento i due punti di intersezione tra la dividente demaniale e le due linee che delimitano la particella catastale "ACQUE".

### **5.6 Tratto G**

Il tratto G è quello che ricade nel caso f) descritto al paragrafo 3 della presente relazione: lungo il tratto prossimo alla spiaggia della via Giunone, probabilmente in corrispondenza del tracciato terminale di un corso d'acqua attualmente non più esistente, ma che la variante al Piano Regolatore Generale prevede di ripristinare con un canale di gronda in progetto, la dividente demaniale presenta una interruzione.

Anche in questo caso la proposta di revisione della dividente demaniale, che scaturisce dalla esigenza di acquisire al Demanio Marittimo le aree contigue alla linea di costa in corrispondenza delle foci dei corsi d'acqua, rispondenti al contenuto dell'art.28 comma b) del Codice della Navigazione, si concretizza nel tracciamento di un nuovo tratto di dividente demaniale laddove è attualmente inesistente.

Il nuovo tratto di dividente demaniale è stato tracciato unendo con una spezzata i due punti di intersezione tra la dividente demaniale e le due linee che delimitano la particella catastale "ACQUE"; più in dettaglio, essendo il punto di intersezione tra la linea che delimita a Nord Est la particella catastale "ACQUE" ed il tratto di dividente demaniale a Nord Est discosto verso mare di circa 100 m rispetto al punto di intersezione tra la linea che delimita a Sud Ovest la particella

catastale "ACQUE" ed il tratto di dividente demaniale a Sud Ovest, il primo segmento del nuovo tratto di dividente demaniale è stato tracciato perpendicolarmente alle due linee che delimitano la particella catastale "ACQUE", mentre il secondo segmento è stato tracciato lungo la linea che delimita a Nord Est la particella catastale "ACQUE".

### **5.7 Tratto H**

Il tratto H, afferente alla scogliera in località Crocefissello in corrispondenza al km 9,8 della S.P. 20, ricade sia nel caso b), sia nel caso c) descritti al paragrafo 3 della presente relazione: la circostanza che, pur non intersecando la linea di costa, la dividente demaniale interseca la fascia di libero transito di profondità 5 m misurata dalla battigia media, è legata al fatto che la configurazione della dividente demaniale, probabilmente già all'origine non era rispondente al contenuto dell'art.28 comma a) del Codice della Navigazione, o non lo è attualmente, avendo lasciato tratti di scogliera a monte di essa, all'interno di particelle confinanti private.

In questo caso la proposta di revisione della dividente demaniale, che scaturisce dalla doppia esigenza di lasciare la scogliera prospiciente il mare all'interno del Demanio Marittimo secondo quanto disposto dall'art.28 comma a) del Codice della Navigazione, nonché di lasciare all'interno del Demanio Marittimo almeno la fascia di libero transito di profondità 5 m misurata dalla battigia media, si concretizza nel tracciamento di un nuovo tratto di dividente demaniale più verso terra rispetto a quella esistente.

La nuova configurazione della dividente demaniale proposta con la revisione è stata tracciata pertanto fino a laddove le caratteristiche della scogliera rispondono a quanto disposto dall'art.28 comma a) del Codice della Navigazione e lasciando nel contempo all'interno del Demanio Marittimo almeno la fascia di libero transito di profondità 5 m misurata dalla battigia media.

La nuova configurazione della dividente demaniale proposta con la revisione interessa, procedendo da Nord Ovest verso Sud Est, porzioni delle particelle n.402 e n.53 del foglio n.128, essendo dette particelle intestate a privati, come risulta dalle visure aggiornate allegate alla relativa scheda; dette porzioni verranno quindi acquisite al Demanio Marittimo a seguito della revisione della dividente.

Palermo,

Il Progettista  
Ing. Michele Bonafede

SCHEDA REVISIONE DIVIDENTE DEMANIALE

TRATTO A: Spiaggia San Giuliano

STRALCIO CARTOGRAFICO IN SCALA 1:2000



COORDINATE DEI VERTICI GAUSS BOAGA	
X	Y
VEDI TABULATO ALLEGATO	

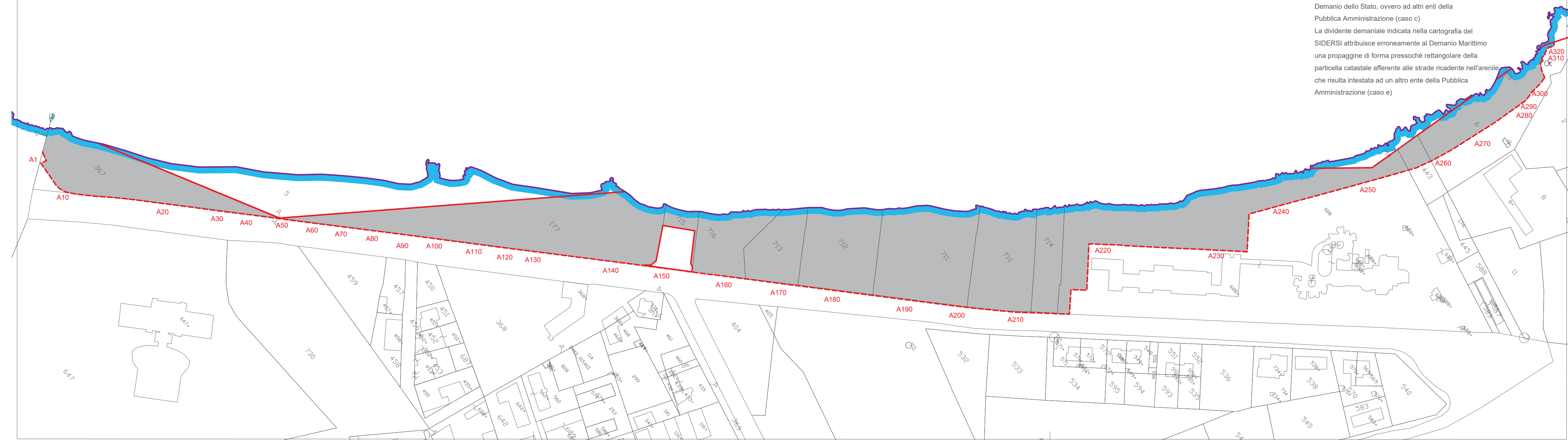
- Dividente demaniale indicata nella cartografia del SIDERSI
- - - Proposta di revisione della dividente demaniale
- Fascia di libero transito di profondità 1,5 m misurata dal ciglio dei terreni elevati sul mare
- Fascia di libero transito di profondità 5 m misurata dalla battigia media (arenile o scogliere basse)
- Superficie acquisita al demanio marittimo
- An Vertice della dividente demaniale del tratto oggetto di proposta di revisione
- Confine con il territorio comunale di Trapani lungo la linea di costa

PARTICELLE INTERESSATE: 6, 177, 367, 443, 688, 710, 711, 712, 713, 714, 715, 716 DEL FOGLIO 154 SVILUPPO Z  
LUNGHEZZA DIVIDENTE DEMANIALE MODIFICATA: 1404,85 m  
SUPERFICIE ACQUISITA AL DEMANIO MARITTIMO: 48957,70 m<sup>2</sup>

CASISTICA:

A causa dell'erosione della costa, la dividente demaniale interseca la linea di costa, lasciando tratti di spiaggia privi di aree demaniali marittime (caso a).  
La configurazione della dividente demaniale, probabilmente già all'origine non era rispondente al contenuto dell' art. 28 del Codice della Navigazione, o non lo è attualmente, avendo lasciato estesi tratti di spiaggia a monte di essa, all'interno di particelle confinanti private o intestate al Demanio dello Stato, ovvero ad altri enti della Pubblica Amministrazione (caso c)

La dividente demaniale indicata nella cartografia del SIDERSI attribuisce erroneamente al Demanio Marittimo una propaggine di forma pressoché rettangolare della particella catastata afferente alle strade ricadente nell'arenile che risulta intestata ad un altro ente della Pubblica Amministrazione (caso e)



SCHEDA REVISIONE DIVIDENTE  
TRATTO A: SPIAGGIA SAN GIULIANO  
COORDINATE DEI VERTICI GAUSS BOAGA

A1	X=2303486.5331	Y=4212456.9747
A2	X=2303489.1260	Y=4212456.1190
A3	X=2303490.4984	Y=4212455.6658
A4	X=2303494.0300	Y=4212454.5000
A5	X=2303492.4200	Y=4212449.9400
A6	X=2303514.7210	Y=4212447.5310
A7	X=2303517.6950	Y=4212447.8840
A8	X=2303518.7400	Y=4212448.0200
A9	X=2303520.5620	Y=4212448.7050
A10	X=2303523.3700	Y=4212449.7600
A11	X=2303526.9900	Y=4212452.5600
A12	X=2303530.6100	Y=4212455.3600
A13	X=2303536.2150	Y=4212460.5750
A14	X=2303541.8200	Y=4212465.7900
A15	X=2303555.5400	Y=4212479.4500
A16	X=2303565.7700	Y=4212488.8300
A17	X=2303571.9700	Y=4212494.2300
A18	X=2303575.6920	Y=4212497.5690
A19	X=2303579.4130	Y=4212500.9080
A20	X=2303583.1350	Y=4212504.2480
A21	X=2303586.8560	Y=4212507.5870
A22	X=2303590.5780	Y=4212510.9260
A23	X=2303594.2990	Y=4212514.2650
A24	X=2303598.0400	Y=4212517.5830
A25	X=2303601.7920	Y=4212520.8880
A26	X=2303605.5440	Y=4212524.1920
A27	X=2303609.2970	Y=4212527.4970
A28	X=2303613.0490	Y=4212530.8010
A29	X=2303614.9250	Y=4212532.4535
A30	X=2303616.8010	Y=4212534.1060
A31	X=2303618.6750	Y=4212535.7995
A32	X=2303620.5100	Y=4212537.4590
A33	X=2303622.3645	Y=4212539.1355
A34	X=2303624.2190	Y=4212540.8120
A35	X=2303626.0730	Y=4212542.4890
A36	X=2303627.9270	Y=4212544.1660
A37	X=2303629.7815	Y=4212545.8430
A38	X=2303631.6360	Y=4212547.5200
A39	X=2303633.4905	Y=4212549.1965
A40	X=2303635.3450	Y=4212550.8730
A41	X=2303637.2100	Y=4212552.5600
A42	X=2303639.0700	Y=4212554.2080
A43	X=2303640.9420	Y=4212555.8650
A44	X=2303642.8140	Y=4212557.5220
A45	X=2303644.6855	Y=4212559.1795
A46	X=2303646.5570	Y=4212560.8370
A47	X=2303648.4285	Y=4212562.4945
A48	X=2303650.3000	Y=4212564.1520
A49	X=2303652.1715	Y=4212565.8095

SCHEDA REVISIONE DIVIDENTE  
TRATTO A: SPIAGGIA SAN GIULIANO  
COORDINATE DEI VERTICI GAUSS BOAGA

A50	X=2303654.0430	Y=4212567.4670
A51	X=2303655.9145	Y=4212569.1245
A52	X=2303657.7860	Y=4212570.7820
A53	X=2303659.6575	Y=4212572.4395
A54	X=2303661.5290	Y=4212574.0970
A55	X=2303663.4010	Y=4212575.7545
A56	X=2303665.2730	Y=4212577.4120
A57	X=2303665.4400	Y=4212577.5600
A58	X=2303668.1200	Y=4212579.9900
A59	X=2303671.8470	Y=4212583.3240
A60	X=2303673.7100	Y=4212584.9905
A61	X=2303675.5730	Y=4212586.6570
A62	X=2303677.4365	Y=4212588.3240
A63	X=2303679.3000	Y=4212589.9910
A64	X=2303681.1630	Y=4212591.6575
A65	X=2303683.0260	Y=4212593.3240
A66	X=2303685.6350	Y=4212595.6610
A67	X=2303686.7500	Y=4212596.6620
A68	X=2303688.6100	Y=4212598.3320
A69	X=2303690.4700	Y=4212600.0020
A70	X=2303692.3305	Y=4212601.6720
A71	X=2303694.1910	Y=4212603.3420
A72	X=2303696.0515	Y=4212605.0120
A73	X=2303697.9120	Y=4212606.6820
A74	X=2303699.7720	Y=4212608.3520
A75	X=2303701.6320	Y=4212610.0220
A76	X=2303703.4925	Y=4212611.6920
A77	X=2303705.3530	Y=4212613.3620
A78	X=2303707.2130	Y=4212615.0325
A79	X=2303709.0730	Y=4212616.7030
A80	X=2303710.9335	Y=4212618.3730
A81	X=2303712.7940	Y=4212620.0430
A82	X=2303714.6545	Y=4212621.7130
A83	X=2303716.5150	Y=4212623.3830
A84	X=2303719.1505	Y=4212625.7435
A85	X=2303720.2410	Y=4212626.7170
A86	X=2303722.1065	Y=4212628.3815
A87	X=2303723.9720	Y=4212630.0460
A88	X=2303725.8370	Y=4212631.7105
A89	X=2303727.7020	Y=4212633.3750
A90	X=2303729.5675	Y=4212635.0395
A91	X=2303731.4330	Y=4212636.7040
A92	X=2303733.2980	Y=4212638.3685
A93	X=2303735.1630	Y=4212640.0330
A94	X=2303737.0285	Y=4212641.6975
A95	X=2303738.8940	Y=4212643.3620
A96	X=2303740.7590	Y=4212645.0270
A97	X=2303742.6240	Y=4212646.6920
A98	X=2303744.4895	Y=4212648.3565

SCHEDA REVISIONE DIVIDENTE  
 TRATTO A: SPIAGGIA SAN GIULIANO  
 COORDINATE DEI VERTICI GAUSS BOAGA

A99	X=2303746.3550	Y=4212650.0210
A100	X=2303748.7300	Y=4212652.1100
A101	X=2303750.5995	Y=4212653.7700
A102	X=2303752.4690	Y=4212655.4300
A103	X=2303754.3385	Y=4212657.0900
A104	X=2303756.2080	Y=4212658.7500
A105	X=2303758.0770	Y=4212660.4095
A106	X=2303759.9460	Y=4212662.0690
A107	X=2303761.8155	Y=4212663.7290
A108	X=2303763.6850	Y=4212665.3890
A109	X=2303765.5545	Y=4212667.0490
A110	X=2303767.4240	Y=4212668.7090
A111	X=2303769.2935	Y=4212670.3690
A112	X=2303771.1630	Y=4212672.0290
A113	X=2303773.0325	Y=4212673.6890
A114	X=2303774.9020	Y=4212675.3490
A115	X=2303776.7715	Y=4212677.0090
A116	X=2303778.6410	Y=4212678.6690
A117	X=2303780.5100	Y=4212680.3285
A118	X=2303782.3790	Y=4212681.9880
A119	X=2303784.2485	Y=4212683.6480
A120	X=2303786.1180	Y=4212685.3080
A121	X=2303787.9875	Y=4212686.9680
A122	X=2303789.8570	Y=4212688.6280
A123	X=2303792.7200	Y=4212691.1700
A124	X=2303793.5920	Y=4212691.9520
A125	X=2303795.4530	Y=4212693.6215
A126	X=2303797.3140	Y=4212695.2910
A127	X=2303799.1750	Y=4212696.9600
A128	X=2303801.0360	Y=4212698.6290
A129	X=2303802.8970	Y=4212700.2985
A130	X=2303804.7580	Y=4212701.9680
A131	X=2303808.4810	Y=4212705.3060
A132	X=2303812.2030	Y=4212708.6450
A133	X=2303815.9250	Y=4212711.9830
A134	X=2303823.3690	Y=4212718.6600
A135	X=2303830.8140	Y=4212725.3370
A136	X=2303833.9800	Y=4212728.1100
A137	X=2303837.6980	Y=4212731.4540
A138	X=2303845.1330	Y=4212738.1410
A139	X=2303848.8500	Y=4212741.4840
A140	X=2303852.5680	Y=4212744.8280
A141	X=2303856.2860	Y=4212748.1710
A142	X=2303860.0190	Y=4212751.4980
A143	X=2303863.7530	Y=4212754.8220
A144	X=2303867.4880	Y=4212758.1470
A145	X=2303871.2230	Y=4212761.4710
A146	X=2303874.9570	Y=4212764.7960
A147	X=2303878.6920	Y=4212768.1200

SCHEDA REVISIONE DIVIDENTE  
TRATTO A: SPIAGGIA SAN GIULIANO  
COORDINATE DEI VERTICI GAUSS BOAGA

A148	X=2303882.4260	Y=4212771.4450
A149	X=2303886.1610	Y=4212774.7700
A150	X=2303889.8960	Y=4212778.0940
A151	X=2303893.6300	Y=4212781.4190
A152	X=2303897.3650	Y=4212784.7430
A153	X=2303901.0990	Y=4212788.0680
A154	X=2303903.2400	Y=4212789.8600
A155	X=2303906.9870	Y=4212793.1700
A156	X=2303910.7340	Y=4212796.4810
A157	X=2303914.4810	Y=4212799.7910
A158	X=2303917.4000	Y=4212802.3700
A159	X=2303918.8300	Y=4212803.8500
A160	X=2303922.5640	Y=4212807.1750
A161	X=2303926.2990	Y=4212810.5000
A162	X=2303930.0330	Y=4212813.8240
A163	X=2303933.7680	Y=4212817.1490
A164	X=2303937.5020	Y=4212820.4740
A165	X=2303941.2360	Y=4212823.7990
A166	X=2303944.9710	Y=4212827.1240
A167	X=2303948.7050	Y=4212830.4480
A168	X=2303952.4390	Y=4212833.7730
A169	X=2303956.1700	Y=4212837.1030
A170	X=2303959.8990	Y=4212840.4330
A171	X=2303963.6290	Y=4212843.7640
A172	X=2303967.3580	Y=4212847.0940
A173	X=2303971.0870	Y=4212850.4240
A174	X=2303974.8170	Y=4212853.7550
A175	X=2303978.5460	Y=4212857.0850
A176	X=2303982.2760	Y=4212860.4150
A177	X=2303986.0060	Y=4212863.7450
A178	X=2303989.7370	Y=4212867.0740
A179	X=2303993.3300	Y=4212870.2800
A180	X=2303994.7500	Y=4212871.5300
A181	X=2303998.4790	Y=4212874.8610
A182	X=2304002.2080	Y=4212878.1910
A183	X=2304005.9370	Y=4212881.5220
A184	X=2304009.6670	Y=4212884.8530
A185	X=2304013.3960	Y=4212888.1830
A186	X=2304017.1250	Y=4212891.5140
A187	X=2304020.8540	Y=4212894.8450
A188	X=2304024.5830	Y=4212898.1750
A189	X=2304028.3120	Y=4212901.5060
A190	X=2304032.0420	Y=4212904.8370
A191	X=2304035.7710	Y=4212908.1670
A192	X=2304039.5000	Y=4212911.4980
A193	X=2304043.2290	Y=4212914.8290
A194	X=2304046.9580	Y=4212918.1600
A195	X=2304050.6870	Y=4212921.4900
A196	X=2304054.4160	Y=4212924.8210

SCHEDA REVISIONE DIVIDENTE  
 TRATTO A: SPIAGGIA SAN GIULIANO  
 COORDINATE DEI VERTICI GAUSS BOAGA

A197	X=2304056.0280	Y=4212926.2605
A198	X=2304058.1440	Y=4212928.1540
A199	X=2304061.8580	Y=4212931.5010
A200	X=2304065.5730	Y=4212934.8480
A201	X=2304069.2870	Y=4212938.1940
A202	X=2304073.0020	Y=4212941.5410
A203	X=2304076.7170	Y=4212944.8880
A204	X=2304078.8300	Y=4212946.9500
A205	X=2304082.4540	Y=4212950.3950
A206	X=2304086.0780	Y=4212953.8390
A207	X=2304089.7030	Y=4212957.2840
A208	X=2304096.9510	Y=4212964.1730
A209	X=2304100.5750	Y=4212967.6180
A210	X=2304104.1250	Y=4212971.1360
A211	X=2304107.5150	Y=4212974.8110
A212	X=2304110.9040	Y=4212978.4870
A213	X=2304113.7500	Y=4212981.5730
A214	X=2304117.1400	Y=4212985.2480
A215	X=2304119.2900	Y=4212987.5800
A216	X=2304120.5400	Y=4212988.8000
A217	X=2304123.9460	Y=4212992.4610
A218	X=2304132.8100	Y=4213001.9500
A219	X=2304118.5200	Y=4213016.0700
A220	X=2304127.3500	Y=4213025.4600
A221	X=2304099.9500	Y=4213051.3900
A222	X=2304117.7700	Y=4213070.4800
A223	X=2304120.4600	Y=4213072.9200
A224	X=2304134.3280	Y=4213087.3310
A225	X=2304141.4100	Y=4213094.6900
A226	X=2304156.3630	Y=4213110.4100
A227	X=2304163.2040	Y=4213117.7030
A228	X=2304169.6930	Y=4213124.4070
A229	X=2304178.4770	Y=4213133.5730
A230	X=2304181.9530	Y=4213137.1670
A231	X=2304185.4300	Y=4213140.7600
A232	X=2304188.9900	Y=4213144.4400
A233	X=2304178.2780	Y=4213154.7680
A234	X=2304168.5900	Y=4213164.1100
A235	X=2304166.8000	Y=4213165.7500
A236	X=2304168.5829	Y=4213169.4948
A237	X=2304170.7320	Y=4213174.0090
A238	X=2304172.8810	Y=4213178.5240
A239	X=2304175.0300	Y=4213183.0380
A240	X=2304177.1900	Y=4213187.5480
A241	X=2304179.3700	Y=4213192.0470
A242	X=2304188.0920	Y=4213210.0460
A243	X=2304190.1000	Y=4213214.2240
A244	X=2304192.2610	Y=4213218.7330
A245	X=2304196.5820	Y=4213227.7510

SCHEDA REVISIONE DIVIDENTE  
 TRATTO A: SPIAGGIA SAN GIULIANO  
 COORDINATE DEI VERTICI GAUSS BOAGA

A246	X=2304198.7430	Y=4213232.2600
A247	X=2304200.9030	Y=4213236.7690
A248	X=2304203.0640	Y=4213241.2790
A249	X=2304205.2230	Y=4213245.7880
A250	X=2304207.3570	Y=4213250.3100
A251	X=2304209.4900	Y=4213254.8320
A252	X=2304211.6240	Y=4213259.3540
A253	X=2304213.7570	Y=4213263.8760
A254	X=2304215.8910	Y=4213268.3980
A255	X=2304218.0240	Y=4213272.9200
A256	X=2304219.6000	Y=4213276.2600
A257	X=2304221.1450	Y=4213279.6210
A258	X=2304223.2330	Y=4213284.1640
A259	X=2304225.3220	Y=4213288.7070
A260	X=2304227.4100	Y=4213293.2500
A261	X=2304229.6440	Y=4213301.0220
A262	X=2304231.0260	Y=4213305.8270
A263	X=2304231.7400	Y=4213308.3100
A264	X=2304232.2340	Y=4213310.6750
A265	X=2304233.2550	Y=4213315.5700
A266	X=2304234.2770	Y=4213320.4640
A267	X=2304235.2810	Y=4213325.3620
A268	X=2304236.0050	Y=4213330.3090
A269	X=2304236.7290	Y=4213335.2570
A270	X=2304237.4530	Y=4213340.2040
A271	X=2304238.2020	Y=4213345.1480
A272	X=2304238.9540	Y=4213350.0910
A273	X=2304239.7060	Y=4213355.0340
A274	X=2304240.4580	Y=4213359.9770
A275	X=2304241.2100	Y=4213364.9200
A276	X=2304241.4810	Y=4213367.7060
A277	X=2304241.8680	Y=4213371.6870
A278	X=2304242.1580	Y=4213374.6730
A279	X=2304242.4480	Y=4213377.6590
A280	X=2304242.6410	Y=4213379.6490
A281	X=2304242.7380	Y=4213380.6450
A282	X=2304243.0280	Y=4213383.6310
A283	X=2304243.2220	Y=4213385.6210
A284	X=2304243.3180	Y=4213386.6170
A285	X=2304243.5120	Y=4213388.6070
A286	X=2304243.6080	Y=4213389.6030
A287	X=2304243.8020	Y=4213391.5930
A288	X=2304243.8990	Y=4213392.5890
A289	X=2304244.0920	Y=4213394.5790
A290	X=2304244.1890	Y=4213395.5740
A291	X=2304244.2300	Y=4213396.0000
A292	X=2304243.9280	Y=4213397.5430
A293	X=2304243.7370	Y=4213398.5250
A294	X=2304243.3700	Y=4213400.4000

SCHEDE REVISIONE DIVIDENTE  
TRATTO A: SPIAGGIA SAN GIULIANO  
COORDINATE DEI VERTICI GAUSS BOAGA

A295	X=2304243.0760	Y=4213401.4490
A296	X=2304242.5360	Y=4213403.3750
A297	X=2304242.3120	Y=4213404.3450
A298	X=2304242.1580	Y=4213406.3400
A299	X=2304242.0810	Y=4213407.3370
A300	X=2304241.9270	Y=4213409.3310
A301	X=2304241.8500	Y=4213410.3280
A302	X=2304241.6960	Y=4213412.3220
A303	X=2304241.6060	Y=4213413.3170
A304	X=2304241.0700	Y=4213416.5400
A305	X=2304240.3400	Y=4213419.2400
A306	X=2304240.0018	Y=4213420.2312
A307	X=2304236.4708	Y=4213421.3705
A308	X=2304234.0687	Y=4213422.2635
A309	X=2304230.8846	Y=4213424.1610
A310	X=2304228.7905	Y=4213425.3272
A311	X=2304229.1625	Y=4213428.5512
A312	X=2304226.4629	Y=4213428.4195
A313	X=2304226.3563	Y=4213432.8433
A314	X=2304225.2359	Y=4213433.0001
A315	X=2304225.0665	Y=4213434.1973
A316	X=2304223.5689	Y=4213437.1926
A317	X=2304223.8581	Y=4213438.1786
A318	X=2304223.8865	Y=4213438.3975
A319	X=2304225.6253	Y=4213442.6405
A320	X=2304223.4097	Y=4213445.1419

## Visura storica per immobile

Situazione degli atti informatizzati dall'impianto meccanografico al 17/07/2020

<b>Dati della richiesta</b>	<b>Comune di ERICE ( Codice: D423)</b>
<b>Catasto Terreni</b>	<b>Provincia di TRAPANI</b>
	<b>Foglio: 154 Particella: 6</b>

### INTESTATO

1	SICIL TOURING SOCIETA` A RESPONSABILITA` LIMITATA con sede in TRAPANI	00129390811*	(1) Proprieta` per 1/1
---	---	--------------	------------------------

### Situazione dell'Immobile dal 24/09/2009

N.	DATI IDENTIFICATIVI			DATI CLASSAMENTO					DATI DERIVANTI DA	
	Foglio	Particella	Sub	Porz	Qualità Classe	Superficie(m <sup>2</sup> )	Deduz	Reddito		
						ha are ca		Dominicale		Agrario
1	154	6		-	INCOLT STER	61 18				RIORDINO FONDIARIO del 24/09/2009 protocollo n. TP0220713 in atti dal 24/09/2009 RIORDINO FONDIARIO CONVENZIONE COL MINISTERO DELLE INFRASTRUTTURE E TRASPORTI (n. 10651.1/2009)
<b>Notifica</b>					<b>Partita</b>					
<b>Annotazioni</b>	di stadio: variata di superficie per riordino fondiario convenzione col ministero delle infrastrutture e trasporti									

### Situazione dell'Immobile dall'impianto meccanografico

N.	DATI IDENTIFICATIVI			DATI CLASSAMENTO					DATI DERIVANTI DA	
	Foglio	Particella	Sub	Porz	Qualità Classe	Superficie(m <sup>2</sup> )	Deduz	Reddito		
						ha are ca		Dominicale		Agrario
1	154	6		-	INCOLT STER	61 50				Impianto meccanografico del 09/06/1976
<b>Notifica</b>					<b>Partita</b>	29507				

L'intestazione alla data della richiesta deriva dai seguenti atti:

## Visura storica per immobile

Situazione degli atti informatizzati dall'impianto meccanografico al 17/07/2020

### Situazione degli intestati dal 14/12/2004

N.	DATI ANAGRAFICI	CODICE FISCALE	DIRITTI E ONERI REALI
1	SICIL TOURING SOCIETA' A RESPONSABILITA' LIMITATA con sede in TRAPANI	00129390811	(1) Proprieta' per 1/1
<b>DATI DERIVANTI DA</b>	ISTRUMENTO (ATTO PUBBLICO) del 14/12/2004 Nota presentata con Modello Unico in atti dal 20/12/2004 Repertorio n.: 10158 Rogante: DI NATALE FRANCESCO Sede: TRAPANI Registrazione: Sede: COMPRAVENDITA (n. 26839.1/2004)		

### Situazione degli intestati dal 28/04/1987

N.	DATI ANAGRAFICI	CODICE FISCALE	DIRITTI E ONERI REALI
1	BULGARELLA Andrea nato a VALDERICE il 18/03/1946	BLGNDR46C18G319I*	(1) Proprieta' per 1000/1000 fino al 14/12/2004
<b>DATI DERIVANTI DA</b>	ISTRUMENTO (ATTO PUBBLICO) del 28/04/1987 Voltura in atti dal 17/12/1988 Repertorio n.: 69736 Rogante: ORBOSUE GIUSEPPE Sede: TRAPANI Registrazione: UR Sede: TRAPANI n: 4007 del 18/05/1987 (n. 513787)		

### Situazione degli intestati dall'impianto meccanografico

N.	DATI ANAGRAFICI	CODICE FISCALE	DIRITTI E ONERI REALI
1	SPA COMPAGNIA ITALIANA DEI JOLLY HOTELS CON SEDE IN VALDAGNO		fino al 28/04/1987
<b>DATI DERIVANTI DA</b>	Impianto meccanografico del 09/06/1976		

Unità immobiliari n. 1

Tributi erariali: Euro 0,90

Visura telematica

\* Codice Fiscale Validato in Anagrafe Tributaria

## Visura storica per immobile

Situazione degli atti informatizzati dall'impianto meccanografico al 17/07/2020

<b>Dati della richiesta</b>	<b>Comune di ERICE ( Codice: D423)</b>
<b>Catasto Terreni</b>	<b>Provincia di TRAPANI</b> <b>Foglio: 154 Particella: 367</b>

### INTESTATO

1	DEMANIO DELLO STATO	(1) Proprieta` per 1000/1000
---	---------------------	------------------------------

### Situazione dell'Immobile dal 25/09/2009

N.	DATI IDENTIFICATIVI			DATI CLASSAMENTO					DATI DERIVANTI DA		
	Foglio	Particella	Sub	Porz	Qualità Classe	Superficie(m²)		Deduz		Reddito	
						ha	are ca			Dominicale	Agrario
1	154	367		-	INCOLT STER	53	53				RIORDINO FONDIARIO del 25/09/2009 protocollo n. TP0222152 in atti dal 25/09/2009 RIORDINO FONDIARIO CONVENZIONE COL MINISTERO DELLE INFRASTRUTTURE E TRASPORTI (n. 10739.1/2009)
<b>Notifica</b>					<b>Partita</b>						
<b>Annotazioni</b>		di immobile: variata di superficie per riordino fondiario convenzione col ministero delle infrastrutture e trasporti									

### Situazione dell'Immobile dal 03/05/1994

N.	DATI IDENTIFICATIVI			DATI CLASSAMENTO					DATI DERIVANTI DA		
	Foglio	Particella	Sub	Porz	Qualità Classe	Superficie(m²)		Deduz		Reddito	
						ha	are ca			Dominicale	Agrario
1	154	367		-	INCOLT STER	58	80				VARIAZIONE D'UFFICIO del 03/05/1994 in atti dal 03/05/1994 PROT.398/86-I (n. 81.1/1994)
<b>Notifica</b>					<b>Partita</b>		29061				
<b>Annotazioni</b>		variato con le strade per allineamento atti geom. e cens.									

Sono stati inoltre variati i seguenti immobili:

- foglio 154 particella \*

## Visura storica per immobile

Situazione degli atti informatizzati dall'impianto meccanografico al 17/07/2020

### Situazione dell'Immobile dall'impianto meccanografico

N.	DATI IDENTIFICATIVI			DATI CLASSAMENTO					DATI DERIVANTI DA	
	Foglio	Particella	Sub	Porz	Qualità Classe	Superficie(m²) ha are ca	Deduz	Reddito		
								Dominicale		Agrario
1	154	367		-	INCOLT STER	45 80				Impianto meccanografico del 09/06/1976
<b>Notifica</b>					<b>Partita</b>	29061				

L'intestazione alla data della richiesta deriva dai seguenti atti:

### Situazione degli intestati dall'impianto meccanografico

N.	DATI ANAGRAFICI	CODICE FISCALE	DIRITTI E ONERI REALI
1	DEMANIO DELLO STATO		(1) Proprieta` per 1000/1000
<b>DATI DERIVANTI DA</b>		Impianto meccanografico del 09/06/1976	

Unità immobiliari n. 1

Tributi erariali: Euro 0,90

Visura telematica

## Visura storica per immobile

Situazione degli atti informatizzati dall'impianto meccanografico al 17/07/2020

<b>Dati della richiesta</b>	<b>Comune di ERICE ( Codice: D423)</b>
<b>Catasto Terreni</b>	<b>Provincia di TRAPANI</b> <b>Foglio: 154 Particella: 443</b>

### INTESTATO

1	BARRESI Ugo nato a TRAPANI il 07/08/1954	BRRGUO54M07L331E*	(1) Proprieta` per 1000/1000
---	--	-------------------	------------------------------

### Situazione dell'Immobile dal 28/09/2009

N.	DATI IDENTIFICATIVI			DATI CLASSAMENTO					DATI DERIVANTI DA	
	Foglio	Particella	Sub	Porz	Qualità Classe	Superficie(m²)	Deduz	Reddito		
						ha are ca		Dominicale		Agrario
1	154	443		-	INCOLT STER	10 23				RIORDINO FONDIARIO del 28/09/2009 protocollo n. TP0223973 in atti dal 28/09/2009 RIORDINO FONDIARIO CONVENZIONE COL MINISTERO DELLE INFRASTRUTTURE E TRASPORTI (n. 10840.1/2009)
<b>Notifica</b>					<b>Partita</b>					
<b>Annotazioni</b>		di stadio: variata di superficie per riordino fondiario convenzione col ministero delle infrastrutture e trasporti								

### Situazione dell'Immobile dall'impianto meccanografico

N.	DATI IDENTIFICATIVI			DATI CLASSAMENTO					DATI DERIVANTI DA	
	Foglio	Particella	Sub	Porz	Qualità Classe	Superficie(m²)	Deduz	Reddito		
						ha are ca		Dominicale		Agrario
1	154	443		-	INCOLT STER	10 30				Impianto meccanografico del 09/06/1976
<b>Notifica</b>					<b>Partita</b>		30850			

L'intestazione alla data della richiesta deriva dai seguenti atti:

# Visura storica per immobile

## Situazione degli atti informatizzati dall'impianto meccanografico al 17/07/2020

### Situazione degli intestati dal 28/11/1989

N.	DATI ANAGRAFICI	CODICE FISCALE	DIRITTI E ONERI REALI
1	BARRESI Ugo nato a TRAPANI il 07/08/1954	BRRGUO54M07L331E*	(1) Proprieta` per 1000/1000
<b>DATI DERIVANTI DA</b>	ISTRUMENTO (ATTO PUBBLICO) del 28/11/1989 Voltura in atti dal 01/02/1999 Repertorio n.: 171703 Rogante: E. GIANNITRAPANI Registrazione: UR Sede: TRAPANI n: 4400 del 15/12/1989 (n. 5663.1/1991)		

### Situazione degli intestati dall'impianto meccanografico

N.	DATI ANAGRAFICI	CODICE FISCALE	DIRITTI E ONERI REALI
1	AZZARO Maria;MAR BARRESI nata a GELA il 18/03/1924	ZZRMRA24C58D960P*	fino al 28/11/1989
<b>DATI DERIVANTI DA</b>	Impianto meccanografico del 09/06/1976		

Unità immobiliari n. 1

Tributi erariali: Euro 0,90

Visura telematica

\* Codice Fiscale Validato in Anagrafe Tributaria

## Visura storica per immobile

Situazione degli atti informatizzati dall'impianto meccanografico al 17/07/2020

<b>Dati della richiesta</b>	<b>Comune di ERICE ( Codice: D423)</b>
<b>Catasto Terreni</b>	<b>Provincia di TRAPANI</b> <b>Foglio: 154 Particella: 688</b>

### Area di enti urbani e promiscui dal 05/10/2005

N.	DATI IDENTIFICATIVI			DATI CLASSAMENTO					DATI DERIVANTI DA			
	Foglio	Particella	Sub	Porz	Qualità Classe	Superficie(m²)		Deduz		Reddito		
						ha	are			ca	Dominicale	Agrario
1	154	688		-	ENTE URBANO	6	99	65				Tipo mappale del 05/10/2005 protocollo n. TP0131101 in atti dal 05/10/2005 (n. 131101.1/2005)
<b>Notifica</b>					<b>Partita</b>		1					
<b>Annotazioni</b>		comprende le particelle:400,442,444										

Mappali Fabbricati Correlati

Codice Comune D423 - Sezione - SezUrb - Foglio 154 - Particella 688

### Area di enti urbani e promiscui dal 05/10/2005

N.	DATI IDENTIFICATIVI			DATI CLASSAMENTO					DATI DERIVANTI DA			
	Foglio	Particella	Sub	Porz	Qualità Classe	Superficie(m²)		Deduz		Reddito		
						ha	are			ca	Dominicale	Agrario
1	154	688		-	ENTE URBANO	6	99	65				Tabella di variazione del 05/10/2005 protocollo n. TP0131101 in atti dal 05/10/2005 (n. 131101.1/2005)
<b>Notifica</b>					<b>Partita</b>		1					
<b>Annotazioni</b>		comprende le particelle:400,442,444										

Nella variazione sono stati soppressi i seguenti immobili:

- foglio 154 particella 400 - foglio 154 particella 442 - foglio 154 particella 444

## Visura storica per immobile

Situazione degli atti informatizzati dall'impianto meccanografico al 17/07/2020

### Area di enti urbani e promiscui dal 17/09/2002

N.	DATI IDENTIFICATIVI			DATI CLASSAMENTO						DATI DERIVANTI DA			
	Foglio	Particella	Sub	Porz	Qualità Classe	Superficie(m²)		Deduz	Reddito				
						ha	are		ca		Dominicale	Agrario	
1	154	688		-	ENTE URBANO	3	47	70					Tipo mappale del 17/09/2002 protocollo n. 148210 in atti dal 17/09/2002 (n. 2457.1/2002)
<b>Notifica</b>						<b>Partita</b>		1					

Nella variazione sono stati soppressi i seguenti immobili:

- foglio 154 particella 181

L'intestazione alla data della richiesta deriva dai seguenti atti:

### Situazione dell'immobile che ha originato il precedente dall'impianto meccanografico

N.	DATI IDENTIFICATIVI			DATI CLASSAMENTO						DATI DERIVANTI DA			
	Foglio	Particella	Sub	Porz	Qualità Classe	Superficie(m²)		Deduz	Reddito				
						ha	are		ca		Dominicale	Agrario	
1	154	181		-	INCOLT STER	3	47	70					Impianto meccanografico del 09/06/1976
<b>Notifica</b>						<b>Partita</b>		30851					

L'intestazione alla data della richiesta deriva dai seguenti atti:

### Situazione degli intestati relativa ad atto del 11/09/1972 (antecedente all'impianto meccanografico)

N.	DATI ANAGRAFICI	CODICE FISCALE	DIRITTI E ONERI REALI
1	SRL SICIL TOURING CON SEDE IN TRAPANI		(1) Proprieta` per 1000/1000 fino al 17/09/2002
<b>DATI DERIVANTI DA</b>		VOLTURA D'UFFICIO del 08/05/2002 protocollo n. 120414 in atti dal 09/05/2002 Registrazione: Sede: RETT.ATTO DEL 12/10/68 REP.1610 (n. 118417.1/2002)	

### Situazione degli intestati relativa ad atto del 12/10/1968 (antecedente all'impianto meccanografico)

N.	DATI ANAGRAFICI	CODICE FISCALE	DIRITTI E ONERI REALI
1	AMMINISTRAZIONE PROVINCIALE DI TRAPANI		(1) Proprieta` per 1000/1000 fino al 08/05/2002
<b>DATI DERIVANTI DA</b>		ISTRUMENTO (ATTO PUBBLICO) del 11/09/1972 Voltura in atti dal 31/01/1996 Repertorio n.: 6675 Rogante: ACCARDO A. Registrazione: UR Sede: TRAPANI Volume: 259 n: 7044 del 14/09/1972 (n. 8814.1/1972)	

# Visura storica per immobile

## Situazione degli atti informatizzati dall'impianto meccanografico al 17/07/2020

### Situazione degli intestati dall'impianto meccanografico

N.	DATI ANAGRAFICI	CODICE FISCALE	DIRITTI E ONERI REALI
1	SRL SICIL TOURING CON SEDE IN TRAPANI		(1) Proprieta` per 1000/1000 fino al 11/09/1972
<b>DATI DERIVANTI DA</b>	ISTRUMENTO (ATTO PUBBLICO) del 12/10/1968 protocollo n. 120409 Voltura in atti dal 09/05/2002 Repertorio n.: 1610 Rogante: TARDIA S. Sede: SALEMI Registrazione: UR Sede: SALEMI Volume: 117 n: 896 del 02/11/1968 (n. 118417.1/2002)		

N.	DATI ANAGRAFICI	CODICE FISCALE	DIRITTI E ONERI REALI
1	SRL SICIL TOURING CON SEDE IN TRAPANI		fino al 12/10/1968
<b>DATI DERIVANTI DA</b>	Impianto meccanografico del 09/06/1976		

Unità immobiliari n. 1

Tributi erariali: Euro 0,90

Visura telematica

## Visura storica per immobile

Situazione degli atti informatizzati dall'impianto meccanografico al 17/07/2020

<b>Dati della richiesta</b>	<b>Comune di ERICE ( Codice: D423)</b>
<b>Catasto Terreni</b>	<b>Provincia di TRAPANI</b> <b>Foglio: 154 Particella: 710</b>

### INTESTATO

1	AMMINISTRAZIONE PROVINCIALE DI TRAPANI con sede in TRAPANI	00241660810*	(1) Proprieta` per 1000/1000
---	--	--------------	------------------------------

### Situazione dell'Immobile dal 30/09/2009

N.	DATI IDENTIFICATIVI			DATI CLASSAMENTO						DATI DERIVANTI DA	
	Foglio	Particella	Sub	Porz	Qualità Classe	Superficie(m²)		Deduz	Reddito		
						ha	are ca		Dominicale		Agrario
1	154	710		-	INCOLT STER	40	15				RIORDINO FONDIARIO del 30/09/2009 protocollo n. TP0226489 in atti dal 30/09/2009 RIORDINO FONDIARIO CONVENZIONE COL MINISTERO DELLE INFRASTRUTTURE E TRASPORTI (n. 11094.1/2009)
<b>Notifica</b>						<b>Partita</b>					
<b>Annotationi</b>		di stadio: riordino fondiario convenzione col ministero delle infrastrutture e trasporti									

L'intestazione alla data della richiesta deriva dai seguenti atti:

### Situazione degli intestati dal 30/09/2009

N.	DATI ANAGRAFICI	CODICE FISCALE	DIRITTI E ONERI REALI
1	AMMINISTRAZIONE PROVINCIALE DI TRAPANI con sede in TRAPANI	00241660810	(1) Proprieta` per 1000/1000
<b>DATI DERIVANTI DA</b>		RIORDINO FONDIARIO del 30/09/2009 protocollo n. TP0226489 in atti dal 30/09/2009 Registrazione: RIORDINO FONDIARIO CONVENZIONE COL MINISTERO DELLE INFRASTRUTTURE E TRASPORTI (n. 11094.1/2009)	

Unità immobiliari n. 1

Tributi erariali: Euro 0,90

## Visura storica per immobile

Situazione degli atti informatizzati dall'impianto meccanografico al 17/07/2020

Data: 17/07/2020 - Ora: 15.43.15      Fine

Visura n.: T210669 Pag: 2

Visura telematica

\* Codice Fiscale Validato in Anagrafe Tributaria

## Visura storica per immobile

Situazione degli atti informatizzati dall'impianto meccanografico al 17/07/2020

<b>Dati della richiesta</b>	<b>Comune di ERICE ( Codice: D423)</b>
<b>Catasto Terreni</b>	<b>Provincia di TRAPANI</b> <b>Foglio: 154 Particella: 711</b>

### INTESTATO

1	AMMINISTRAZIONE PROVINCIALE DI TRAPANI con sede in TRAPANI	00241660810*	(1) Proprieta` per 1000/1000
---	--	--------------	------------------------------

### Situazione dell'Immobile dal 30/09/2009

N.	DATI IDENTIFICATIVI			DATI CLASSAMENTO						DATI DERIVANTI DA	
	Foglio	Particella	Sub	Porz	Qualità Classe	Superficie(m²)		Deduz	Reddito		
						ha	are ca		Dominicale		Agrario
1	154	711		-	INCOLT STER	58	77				<b>RIORDINO FONDIARIO del 30/09/2009 protocollo n. TP0226507 in atti dal 30/09/2009 RIORDINO FONDIARIO CONVENZIONE COL MINISTERO DELLE INFRASTRUTTURE E TRASPORTI (n. 11095.1/2009)</b>
<b>Notifica</b>						<b>Partita</b>					
<b>Annotationi</b>		di stadio: riordino fondiario convenzione col ministero delle infrastrutture e trasporti									

L'intestazione alla data della richiesta deriva dai seguenti atti:

### Situazione degli intestati dal 30/09/2009

N.	DATI ANAGRAFICI	CODICE FISCALE	DIRITTI E ONERI REALI
1	AMMINISTRAZIONE PROVINCIALE DI TRAPANI con sede in TRAPANI	00241660810	(1) Proprieta` per 1000/1000
<b>DATI DERIVANTI DA</b>		RIORDINO FONDIARIO del 30/09/2009 protocollo n. TP0226507 in atti dal 30/09/2009 Registrazione: RIORDINO FONDIARIO CONVENZIONE COL MINISTERO DELLE INFRASTRUTTURE E TRASPORTI (n. 11095.1/2009)	

Unità immobiliari n. 1

Tributi erariali: Euro 0,90

## Visura storica per immobile

Situazione degli atti informatizzati dall'impianto meccanografico al 17/07/2020

Data: 17/07/2020 - Ora: 15.43.56 Fine

Visura n.: T211001 Pag: 2

Visura telematica

\* Codice Fiscale Validato in Anagrafe Tributaria

## Visura storica per immobile

Situazione degli atti informatizzati dall'impianto meccanografico al 17/07/2020

<b>Dati della richiesta</b>	<b>Comune di ERICE ( Codice: D423)</b>
<b>Catasto Terreni</b>	<b>Provincia di TRAPANI</b> <b>Foglio: 154 Particella: 712</b>

### INTESTATO

1	AMMINISTRAZIONE PROVINCIALE DI TRAPANI con sede in TRAPANI	00241660810*	(1) Proprieta` per 1000/1000
---	--	--------------	------------------------------

### Situazione dell'Immobile dal 30/09/2009

N.	DATI IDENTIFICATIVI			DATI CLASSAMENTO						DATI DERIVANTI DA	
	Foglio	Particella	Sub	Porz	Qualità Classe	Superficie(m²)		Deduz	Reddito		
						ha	ca		Dominicale		Agrario
1	154	712		-	INCOLT STER	40	54				RIORDINO FONDIARIO del 30/09/2009 protocollo n. TP0226522 in atti dal 30/09/2009 RIORDINO FONDIARIO CONVENZIONE COL MINISTERO DELLE INFRASTRUTTURE E TRASPORTI (n. 11097.1/2009)
<b>Notifica</b>						<b>Partita</b>					
<b>Annotazioni</b>		di stadio: riordino fondiario convenzione col ministero delle infrastrutture e trasporti									

L'intestazione alla data della richiesta deriva dai seguenti atti:

### Situazione degli intestati dal 30/09/2009

N.	DATI ANAGRAFICI	CODICE FISCALE	DIRITTI E ONERI REALI
1	AMMINISTRAZIONE PROVINCIALE DI TRAPANI con sede in TRAPANI	00241660810	(1) Proprieta` per 1000/1000
<b>DATI DERIVANTI DA</b>		RIORDINO FONDIARIO del 30/09/2009 protocollo n. TP0226522 in atti dal 30/09/2009 Registrazione: RIORDINO FONDIARIO CONVENZIONE COL MINISTERO DELLE INFRASTRUTTURE E TRASPORTI (n. 11097.1/2009)	

Unità immobiliari n. 1

Tributi erariali: Euro 0,90



Direzione Provinciale di Trapani  
Ufficio Provinciale - Territorio  
Servizi Catastali

## Visura storica per immobile

Situazione degli atti informatizzati dall'impianto meccanografico al 17/07/2020

Data: 17/07/2020 - Ora: 15.44.28

Fine

Visura n.: T211213 Pag: 2

Visura telematica

\* Codice Fiscale Validato in Anagrafe Tributaria

## Visura storica per immobile

Situazione degli atti informatizzati dall'impianto meccanografico al 17/07/2020

<b>Dati della richiesta</b>	<b>Comune di ERICE ( Codice: D423)</b>
<b>Catasto Terreni</b>	<b>Provincia di TRAPANI</b> <b>Foglio: 154 Particella: 713</b>

### INTESTATO

1	AMMINISTRAZIONE PROVINCIALE DI TRAPANI con sede in TRAPANI	00241660810*	(1) Proprieta` per 1000/1000
---	--	--------------	------------------------------

### Situazione dell'Immobile dal 30/09/2009

N.	DATI IDENTIFICATIVI			DATI CLASSAMENTO					DATI DERIVANTI DA	
	Foglio	Particella	Sub	Porz	Qualità Classe	Superficie(m²)	Deduz	Reddito		
						ha are ca			Dominicale	Agrario
1	154	713		-	INCOLT STER	23 21				<b>RIORDINO FONDIARIO del 30/09/2009 protocollo n. TP0226544 in atti dal 30/09/2009 RIORDINO FONDIARIO CONVENZIONE COL MINISTERO DELLE INFRASTRUTTURE E TRASPORTI (n. 11099.1/2009)</b>
<b>Notifica</b>					<b>Partita</b>					
<b>Annotationi</b>		di stadio: riordino fondiario convenzione col ministero delle infrastrutture e trasporti								

L'intestazione alla data della richiesta deriva dai seguenti atti:

### Situazione degli intestati dal 30/09/2009

N.	DATI ANAGRAFICI	CODICE FISCALE	DIRITTI E ONERI REALI
1	AMMINISTRAZIONE PROVINCIALE DI TRAPANI con sede in TRAPANI	00241660810	(1) Proprieta` per 1000/1000
<b>DATI DERIVANTI DA</b>		RIORDINO FONDIARIO del 30/09/2009 protocollo n. TP0226544 in atti dal 30/09/2009 Registrazione: RIORDINO FONDIARIO CONVENZIONE COL MINISTERO DELLE INFRASTRUTTURE E TRASPORTI (n. 11099.1/2009)	

Unità immobiliari n. 1

Tributi erariali: Euro 0,90



Direzione Provinciale di Trapani  
Ufficio Provinciale - Territorio  
Servizi Catastali

## Visura storica per immobile

Situazione degli atti informatizzati dall'impianto meccanografico al 17/07/2020

Data: 17/07/2020 - Ora: 15.45.09

Fine

Visura n.: T211510 Pag: 2

Visura telematica

\* Codice Fiscale Validato in Anagrafe Tributaria

## Visura storica per immobile

Situazione degli atti informatizzati dall'impianto meccanografico al 17/07/2020

<b>Dati della richiesta</b>	<b>Comune di ERICE ( Codice: D423)</b>
<b>Catasto Terreni</b>	<b>Provincia di TRAPANI</b> <b>Foglio: 154 Particella: 714</b>

### INTESTATO

1	AMMINISTRAZIONE PROVINCIALE DI TRAPANI con sede in TRAPANI	00241660810*	(1) Proprieta` per 1000/1000
---	--	--------------	------------------------------

### Situazione dell'Immobile dal 30/09/2009

N.	DATI IDENTIFICATIVI			DATI CLASSAMENTO						DATI DERIVANTI DA	
	Foglio	Particella	Sub	Porz	Qualità Classe	Superficie(m²)		Deduz	Reddito		
						ha are ca			Dominicale		Agrario
1	154	714		-	INCOLT STER	18	84				RIORDINO FONDIARIO del 30/09/2009 protocollo n. TP0226566 in atti dal 30/09/2009 RIORDINO FONDIARIO CONVENZIONE COL MINISTERO DELLE INFRASTRUTTURE E TRASPORTI (n. 11100.1/2009)
<b>Notifica</b>						<b>Partita</b>					
<b>Annotazioni</b>		di stadio: riordino fondiario convenzione col ministero delle infrastrutture e trasporti									

L'intestazione alla data della richiesta deriva dai seguenti atti:

### Situazione degli intestati dal 30/09/2009

N.	DATI ANAGRAFICI	CODICE FISCALE	DIRITTI E ONERI REALI
1	AMMINISTRAZIONE PROVINCIALE DI TRAPANI con sede in TRAPANI	00241660810	(1) Proprieta` per 1000/1000
<b>DATI DERIVANTI DA</b>		RIORDINO FONDIARIO del 30/09/2009 protocollo n. TP0226566 in atti dal 30/09/2009 Registrazione: RIORDINO FONDIARIO CONVENZIONE COL MINISTERO DELLE INFRASTRUTTURE E TRASPORTI (n. 11100.1/2009)	

Unità immobiliari n. 1

Tributi erariali: Euro 0,90



Direzione Provinciale di Trapani  
Ufficio Provinciale - Territorio  
Servizi Catastali

## Visura storica per immobile

Situazione degli atti informatizzati dall'impianto meccanografico al 17/07/2020

Data: 17/07/2020 - Ora: 15.45.45

Fine

Visura n.: T211798 Pag: 2

Visura telematica

\* Codice Fiscale Validato in Anagrafe Tributaria

## Visura storica per immobile

Situazione degli atti informatizzati dall'impianto meccanografico al 17/07/2020

<b>Dati della richiesta</b>	<b>Comune di ERICE ( Codice: D423)</b>
<b>Catasto Terreni</b>	<b>Provincia di TRAPANI</b>
	<b>Foglio: 154 Particella: 715</b>

### INTESTATI

1	GUAIANA Maria Pia nata a ERICE il 06/04/1972	GNUMRP72D46D423P*	(1) Proprieta` per 6/10 in regime di separazione dei beni
2	SPADA Marco nato a ERICE il 15/10/1995	SPDMRC95R15D423V*	(1) Proprieta` per 2/10
3	SPADA Piero nato a ERICE il 02/12/1998	SPDPRI98T02D423E*	(1) Proprieta` per 2/10

### Situazione dell'Immobile dal 30/09/2009

N.	DATI IDENTIFICATIVI			DATI CLASSAMENTO					DATI DERIVANTI DA	
	Foglio	Particella	Sub	Porz	Qualità Classe	Superficie(m²)	Deduz	Reddito		
						ha are ca		Dominicale		Agrario
1	154	715		-	INCOLT STER	04 75				<b>RIORDINO FONDIARIO del 30/09/2009 protocollo n. TP0226595 in atti dal 30/09/2009 RIORDINO FONDIARIO CONVENZIONE COL MINISTERO DELLE INFRASTRUTTURE E TRASPORTI (n. 11101.1/2009)</b>
<b>Notifica</b>					<b>Partita</b>					
<b>Annotazioni</b>		di stadio: riordino fondiario convenzione col ministero delle infrastrutture e trasporti								

L'intestazione alla data della richiesta deriva dai seguenti atti:

### Situazione degli intestati dal 16/03/2020

N.	DATI ANAGRAFICI	CODICE FISCALE	DIRITTI E ONERI REALI
1	GUAIANA Maria Pia nata a ERICE il 06/04/1972	GNUMRP72D46D423P*	(1) Proprieta` per 6/10 in regime di separazione dei beni
2	SPADA Marco nato a ERICE il 15/10/1995	SPDMRC95R15D423V*	(1) Proprieta` per 2/10
3	SPADA Piero nato a ERICE il 02/12/1998	SPDPRI98T02D423E*	(1) Proprieta` per 2/10
<b>DATI DERIVANTI DA</b>		ISTRUMENTO (ATTO PUBBLICO) del 16/03/2020 Nota presentata con Modello Unico in atti dal 19/03/2020 Repertorio n.: 25636 Rogante: DI NATALE FRANCESCO Sede: TRAPANI Registrazione: Sede: COMPRAVENDITA (n. 3849.1/2020)	

# Visura storica per immobile

## Situazione degli atti informatizzati dall'impianto meccanografico al 17/07/2020

**Situazione degli intestati dal 30/09/2009**

N.	DATI ANAGRAFICI	CODICE FISCALE	DIRITTI E ONERI REALI
1	SICIL TOURING SOCIETA' A RESPONSABILITA' LIMITATA con sede in TRAPANI	00129390811	(1) Proprieta` per 1/1 fino al 16/03/2020
<b>DATI DERIVANTI DA</b>	RIORDINO FONDIARIO del 30/09/2009 protocollo n. TP0226595 in atti dal 30/09/2009 Registrazione: RIORDINO FONDIARIO CONVENZIONE COL MINISTERO DELLE INFRASTRUTTURE E TRASPORTI (n. 11101.1/2009)		

Unità immobiliari n. 1

Tributi erariali: Euro 0,90

Visura telematica

\* Codice Fiscale Validato in Anagrafe Tributaria

## Visura storica per immobile

Data: 17/07/2020 - Ora: 15.46.59 Segue

Visura n.: T212360 Pag: 1

Situazione degli atti informatizzati dall'impianto meccanografico al 17/07/2020

<b>Dati della richiesta</b>	<b>Comune di ERICE ( Codice: D423)</b>
<b>Catasto Terreni</b>	<b>Provincia di TRAPANI</b>
	<b>Foglio: 154 Particella: 716</b>

### Numero di mappa soppresso dal 11/09/2019

N.	DATI IDENTIFICATIVI			DATI CLASSAMENTO					DATI DERIVANTI DA	
	Foglio	Particella	Sub	Porz	Qualità Classe	Superficie(m²)	Deduz	Reddito		
						ha are ca		Dominicale		Agrario
1	154	716		-	SOPPRESSO	00 00				FRAZIONAMENTO del 11/09/2019 protocollo n. TP0066581 in atti dal 11/09/2019 presentato il 11/09/2019 (n. 66581.1/2019)
<b>Notifica</b>					<b>Partita</b>	0				

La soppressione ha originato e/o variato i seguenti immobili:

- foglio 154 particella 834 - foglio 154 particella 835 - foglio 154 particella 836

### Situazione dell'Immobile dal 30/09/2009

N.	DATI IDENTIFICATIVI			DATI CLASSAMENTO					DATI DERIVANTI DA	
	Foglio	Particella	Sub	Porz	Qualità Classe	Superficie(m²)	Deduz	Reddito		
						ha are ca		Dominicale		Agrario
1	154	716		-	INCOLT STER	24 96				RIORDINO FONDIARIO del 30/09/2009 protocollo n. TP0226610 in atti dal 30/09/2009 RIORDINO FONDIARIO CONVENZIONE COL MINISTERO DELLE INFRASTRUTTURE E TRASPORTI (n. 11102.1/2009)
<b>Notifica</b>					<b>Partita</b>					
<b>Annotazioni</b>		di stadio: riordino fondiario convenzione col ministero delle infrastrutture e trasporti								

L'intestazione alla data della richiesta deriva dai seguenti atti:

# Visura storica per immobile

## Situazione degli atti informatizzati dall'impianto meccanografico al 17/07/2020

### Situazione degli intestati dal 30/09/2009

N.	DATI ANAGRAFICI	CODICE FISCALE	DIRITTI E ONERI REALI
1	SICIL TOURING SOCIETA' A RESPONSABILITA' LIMITATA con sede in TRAPANI	00129390811	(1) Proprieta` per 1/1 fino al 11/09/2019
<b>DATI DERIVANTI DA</b>	RIORDINO FONDIARIO del 30/09/2009 protocollo n. TP0226610 in atti dal 30/09/2009 Registrazione: RIORDINO FONDIARIO CONVENZIONE COL MINISTERO DELLE INFRASTRUTTURE E TRASPORTI (n. 11102.1/2009)		

Unità immobiliari n. 1

Tributi erariali: Euro 0,90

Visura telematica

## Visura storica per immobile

Situazione degli atti informatizzati dall'impianto meccanografico al 17/07/2020

<b>Dati della richiesta</b>	<b>Comune di ERICE ( Codice: D423)</b>
<b>Catasto Terreni</b>	<b>Provincia di TRAPANI</b> <b>Foglio: 154 Particella: 177</b>

### INTESTATO

1	AMMINISTRAZIONE PROVINCIALE DI TRAPANI	(1) Proprieta` per 1000/1000
---	--	------------------------------

### Situazione dell'Immobile dal 25/09/2009

N.	DATI IDENTIFICATIVI			DATI CLASSAMENTO					DATI DERIVANTI DA		
	Foglio	Particella	Sub	Porz	Qualità Classe	Superficie(m²)	Deduz	Reddito			
						ha are ca					
1	154	177		-	INCOLT STER	95 90					<b>RIORDINO FONDIARIO del 25/09/2009 protocollo n. TP0221227 in atti dal 25/09/2009 RIORDINO FONDIARIO CONVENZIONE COL MINISTERO DELLE INFRASTRUTTURE E TRASPORTI (n. 10707.1/2009)</b>
<b>Notifica</b>				<b>Partita</b>							
<b>Annotazioni</b>				di stadio: variata di superficie per riordino fondiario convenzione col ministero delle infrastrutture e trasporti							

### Situazione dell'Immobile dall'impianto meccanografico

N.	DATI IDENTIFICATIVI			DATI CLASSAMENTO					DATI DERIVANTI DA		
	Foglio	Particella	Sub	Porz	Qualità Classe	Superficie(m²)	Deduz	Reddito			
						ha are ca					
1	154	177		-	INCOLT STER	95 15					<b>Impianto meccanografico del 09/06/1976</b>
<b>Notifica</b>				<b>Partita</b>				30851			

L'intestazione alla data della richiesta deriva dai seguenti atti:

# Visura storica per immobile

## Situazione degli atti informatizzati dall'impianto meccanografico al 17/07/2020

### Situazione degli intestati relativa ad atto del 11/09/1972 (antecedente all'impianto meccanografico)

N.	DATI ANAGRAFICI	CODICE FISCALE	DIRITTI E ONERI REALI
1	AMMINISTRAZIONE PROVINCIALE DI TRAPANI		(1) Proprieta` per 1000/1000
<b>DATI DERIVANTI DA</b>	ISTRUMENTO (ATTO PUBBLICO) del 11/09/1972 Voltura in atti dal 31/01/1996 Repertorio n.: 6675 Rogante: ACCARDO A. Registrazione: UR Sede: TRAPANI Volume: 259 n: 7044 del 14/09/1972 (n. 8814.1/1972)		

### Situazione degli intestati dall'impianto meccanografico

N.	DATI ANAGRAFICI	CODICE FISCALE	DIRITTI E ONERI REALI
1	SRL SICIL TOURING CON SEDE IN TRAPANI		fino al 11/09/1972
<b>DATI DERIVANTI DA</b>	Impianto meccanografico del 09/06/1976		

Unità immobiliari n. 1

Tributi erariali: Euro 0,90

Visura telematica

## Visura storica per immobile

Situazione degli atti informatizzati dall'impianto meccanografico al 17/07/2020

<b>Dati della richiesta</b>	<b>Comune di ERICE ( Codice: D423)</b>
<b>Catasto Terreni</b>	<b>Provincia di TRAPANI</b> <b>Foglio: 154 Particella: 6</b>

### INTESTATO

1	SICIL TOURING SOCIETA' A RESPONSABILITA' LIMITATA con sede in TRAPANI	00129390811*	(1) Proprieta` per 1/1
---	---	--------------	------------------------

### Situazione dell'Immobile dal 24/09/2009

N.	DATI IDENTIFICATIVI			DATI CLASSAMENTO						DATI DERIVANTI DA	
	Foglio	Particella	Sub	Porz	Qualità Classe	Superficie(m²)		Deduz	Reddito		
						ha	are ca		Dominicale		Agrario
1	154	6		-	INCOLT STER	61	18				RIORDINO FONDIARIO del 24/09/2009 protocollo n. TP0220713 in atti dal 24/09/2009 RIORDINO FONDIARIO CONVENZIONE COL MINISTERO DELLE INFRASTRUTTURE E TRASPORTI (n. 10651.1/2009)
<b>Notifica</b>						<b>Partita</b>					
<b>Annotazioni</b>		di stadio: variata di superficie per riordino fondiario convenzione col ministero delle infrastrutture e trasporti									

### Situazione dell'Immobile dall'impianto meccanografico

N.	DATI IDENTIFICATIVI			DATI CLASSAMENTO						DATI DERIVANTI DA	
	Foglio	Particella	Sub	Porz	Qualità Classe	Superficie(m²)		Deduz	Reddito		
						ha	are ca		Dominicale		Agrario
1	154	6		-	INCOLT STER	61	50				Impianto meccanografico del 09/06/1976
<b>Notifica</b>						<b>Partita</b>		29507			

L'intestazione alla data della richiesta deriva dai seguenti atti:

## Visura storica per immobile

Situazione degli atti informatizzati dall'impianto meccanografico al 17/07/2020

### Situazione degli intestati dal 14/12/2004

N.	DATI ANAGRAFICI	CODICE FISCALE	DIRITTI E ONERI REALI
1	SICIL TOURING SOCIETA' A RESPONSABILITA' LIMITATA con sede in TRAPANI	00129390811	(1) Proprieta` per 1/1
<b>DATI DERIVANTI DA</b>		ISTRUMENTO (ATTO PUBBLICO) del 14/12/2004 Nota presentata con Modello Unico in atti dal 20/12/2004 Repertorio n.: 10158 Rogante: DI NATALE FRANCESCO Sede: TRAPANI Registrazione: Sede: COMPRAVENDITA (n. 26839.1/2004)	

### Situazione degli intestati dal 28/04/1987

N.	DATI ANAGRAFICI	CODICE FISCALE	DIRITTI E ONERI REALI
1	BULGARELLA Andrea nato a VALDERICE il 18/03/1946	BLGNDR46C18G319I*	(1) Proprieta` per 1000/1000 fino al 14/12/2004
<b>DATI DERIVANTI DA</b>		ISTRUMENTO (ATTO PUBBLICO) del 28/04/1987 Voltura in atti dal 17/12/1988 Repertorio n.: 69736 Rogante: ORBOSUE GIUSEPPE Sede: TRAPANI Registrazione: UR Sede: TRAPANI n: 4007 del 18/05/1987 (n. 513787)	

### Situazione degli intestati dall'impianto meccanografico

N.	DATI ANAGRAFICI	CODICE FISCALE	DIRITTI E ONERI REALI
1	SPA COMPAGNIA ITALIANA DEI JOLLY HOTELS CON SEDE IN VALDAGNO		fino al 28/04/1987
<b>DATI DERIVANTI DA</b>		Impianto meccanografico del 09/06/1976	

Unità immobiliari n. 1

Tributi erariali: Euro 0,90

Visura telematica

\* Codice Fiscale Validato in Anagrafe Tributaria

## Visura storica per immobile

Situazione degli atti informatizzati dall'impianto meccanografico al 17/07/2020

<b>Dati della richiesta</b>	<b>Comune di ERICE ( Codice: D423)</b>
	<b>Provincia di TRAPANI</b>
<b>Catasto Terreni</b>	<b>Foglio: 155 Particella: 4</b>

### Area di enti urbani e promiscui dal 11/05/2018

N.	DATI IDENTIFICATIVI			DATI CLASSAMENTO						DATI DERIVANTI DA			
	Foglio	Particella	Sub	Porz	Qualità Classe	Superficie(m <sup>2</sup> )			Deduz		Reddito		
						ha	are	ca			Dominicale	Agrario	
1	155	4		-	ENTE URBANO	7	61	60					Tipo mappale del 11/05/2018 protocollo n. TP0046737 in atti dal 11/05/2018 presentato il 11/05/2018 (n. 46737.1/2018)
<b>Notifica</b>					<b>Partita</b>			1					

Mappali Fabbricati Correlati

Codice Comune D423 - Sezione - SezUrb - Foglio 155 - Particella 4

### Area di enti urbani e promiscui dal 30/09/2009

N.	DATI IDENTIFICATIVI			DATI CLASSAMENTO						DATI DERIVANTI DA			
	Foglio	Particella	Sub	Porz	Qualità Classe	Superficie(m <sup>2</sup> )			Deduz		Reddito		
						ha	are	ca			Dominicale	Agrario	
1	155	4		-	ENTE URBANO	7	61	60					RIORDINO FONDIARIO del 30/09/2009 protocollo n. TP0226843 in atti dal 30/09/2009 RIORDINO FONDIARIO CONVENZIONE COL MINISTERO DELLE INFRASTRUTTURE E TRASPORTI (n. 11121.1/2009)
<b>Notifica</b>					<b>Partita</b>			1					
<b>Annotazioni</b>		di stadio: variata di superficie per riordino fondiario convenzione col ministero delle infrastrutture e trasporti											

## Visura storica per immobile

Situazione degli atti informatizzati dall'impianto meccanografico al 17/07/2020

### Area di enti urbani e promiscui dal 05/04/2005

N.	DATI IDENTIFICATIVI			DATI CLASSAMENTO						DATI DERIVANTI DA		
	Foglio	Particella	Sub	Porz	Qualità Classe	Superficie(m <sup>2</sup> )			Deduz		Reddito	
						ha	are	ca			Dominicale	Agrario
1	155	4		-	ENTE URBANO	7	72	62				Tipo mappale del 05/04/2005 protocollo n. TP0048618 in atti dal 05/04/2005 (n. 48618.1/2005)
<b>Notifica</b>				<b>Partita</b>				1				

### Area di enti urbani e promiscui dal 05/04/2005

N.	DATI IDENTIFICATIVI			DATI CLASSAMENTO						DATI DERIVANTI DA		
	Foglio	Particella	Sub	Porz	Qualità Classe	Superficie(m <sup>2</sup> )			Deduz		Reddito	
						ha	are	ca			Dominicale	Agrario
1	155	4		-	ENTE URBANO	7	72	62				Tabella di variazione del 05/04/2005 protocollo n. TP0048618 in atti dal 05/04/2005 (n. 48618.1/2005)
<b>Notifica</b>				<b>Partita</b>				1				
<b>Annotazioni</b>				variata graficamente								

### Area di enti urbani e promiscui dal 07/03/2003

N.	DATI IDENTIFICATIVI			DATI CLASSAMENTO						DATI DERIVANTI DA		
	Foglio	Particella	Sub	Porz	Qualità Classe	Superficie(m <sup>2</sup> )			Deduz		Reddito	
						ha	are	ca			Dominicale	Agrario
1	155	4		-	ENTE URBANO	7	72	62				VARIAZIONE D'UFFICIO del 01/01/1995 protocollo n. 73746 in atti dal 07/03/2003 TM (n. 49.1/1995)
<b>Notifica</b>				<b>Partita</b>				1				
<b>Annotazioni</b>				comprende le particelle n.10-178-179-180 e 524 del f.154								

Nella variazione sono stati soppressi i seguenti immobili:

- foglio 154 particella 10 - foglio 154 particella 178 - foglio 154 particella 179 - foglio 154 particella 180 - foglio 154 particella 524

## Visura storica per immobile

Situazione degli atti informatizzati dall'impianto meccanografico al 17/07/2020

### Area di enti urbani e promiscui dal 10/03/1995

N.	DATI IDENTIFICATIVI			DATI CLASSAMENTO						DATI DERIVANTI DA	
	Foglio	Particella	Sub	Porz	Qualità Classe	Superficie(m²)		Deduz	Reddito		
						ha	are ca		Dominicale		Agrario
1	155	4		-	ENTE URBANO	2	95 20				TIPO MAPPALE del 10/03/1995 in atti dal 10/03/1995 (n. 434.1/1995)
Notifica						Partita	1				

### Area di enti urbani e promiscui dal 10/03/1995

N.	DATI IDENTIFICATIVI			DATI CLASSAMENTO						DATI DERIVANTI DA	
	Foglio	Particella	Sub	Porz	Qualità Classe	Superficie(m²)		Deduz	Reddito		
						ha	are ca		Dominicale		Agrario
1	155	4		-	ENTE URBANO	2	95 20				VARIAZIONE GEOMETRICA del 10/03/1995 in atti dal 10/03/1995 (n. 434.1/1995)
Notifica						Partita	1				

Nella variazione sono stati soppressi i seguenti immobili:

- foglio 155 particella 2 - foglio 155 particella 3 - foglio 155 particella 87 - foglio 155 particella 88 - foglio 155 particella 89 - foglio 155 particella 90 - foglio 155 particella 91 - foglio 155 particella 92 - foglio 155 particella 93

### Area di enti urbani e promiscui dall'impianto meccanografico

N.	DATI IDENTIFICATIVI			DATI CLASSAMENTO						DATI DERIVANTI DA	
	Foglio	Particella	Sub	Porz	Qualità Classe	Superficie(m²)		Deduz	Reddito		
						ha	are ca		Dominicale		Agrario
1	155	4		-	ENTE URBANO	1	17 40				Impianto meccanografico del 09/06/1976
Notifica						Partita	1				

Unità immobiliari n. 1

Tributi erariali: Euro 0,90

Visura telematica

# SCHEDA REVISIONE DIVIDENTE DEMANIALE TRATTI B-C: Tonnara San Cusumano

STRALCIO CARTOGRAFICO IN SCALA 1:2000



- Dividente demaniale indicata nella cartografia del SIDERSI
- - - Proposta di revisione della dividente demaniale
- Fascia di libero transito di profondità 1,5 m misurata dal ciglio dei terreni elevati sul mare
- Fascia di libero transito di profondità 5 m misurata dalla battigia media (arenile o scogliere basse)
- Superficie acquisita al demanio marittimo
- Bn, Cn Vertice della dividente demaniale del tratto oggetto di proposta di revisione

COORDINATE DEI VERTICI GAUSS BOAGA		
	X	Y
B1	2304232.5764	4213466.3092
B2	2304236.7659	4213468.0426
B3	2304238.9366	4213469.5728
B4	2304239.1832	4213470.1131
B5	2304239.2412	4213470.1502
B6	2304240.1461	4213471.0551
B7	2304241.4705	4213472.5226
B8	2304241.9897	4213474.7724
C1	2304265.1825	4213487.7430
C2	2304267.3484	4213487.5738
C3	2304270.5364	4213490.0663
C4	2304272.0182	4213494.0101
C5	2304271.9787	4213495.9835
C6	2304271.9477	4213497.2036
C7	2304271.9038	4213498.4213
C8	2304271.8512	4213499.1888

PARTICELLE INTERESSATE: 4 DEL FOGLIO 155 SVILUPPO Z,  
2 E 6 DEL FOGLIO 154 SVILUPPO Z (TRATTO B)  
4 DEL FOGLIO 155 SVILUPPO Z (TRATTO C)

LUNGHEZZA DIVIDENTE DEMANIALE MODIFICATA

TRATTO B: 13,42 m

TRATTO C: 15,61 m

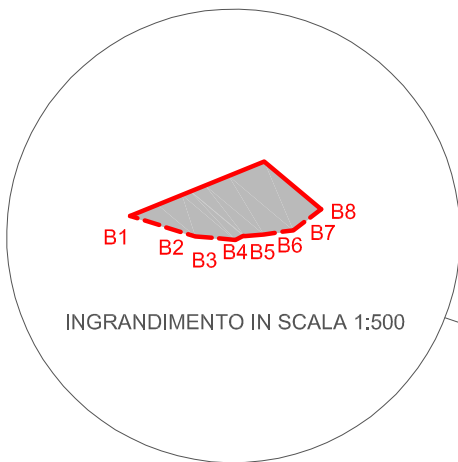
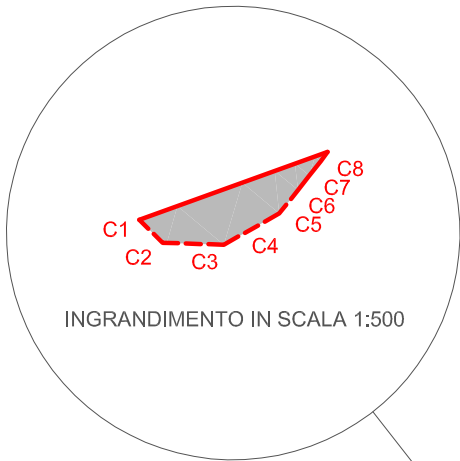
SUPERFICIE ACQUISITA AL DEMANIO MARITTIMO:

TRATTO B: 35,50 m<sup>2</sup>

TRATTO C: 30,13 m<sup>2</sup>

CASISTICA:

Pur non intersecando la linea di costa, la dividente demaniale interseca la fascia di libero transito di profondità 5 m misurata dalla battigia media (caso b)



## Visura storica per immobile

Situazione degli atti informatizzati dall'impianto meccanografico al 17/07/2020

<b>Dati della richiesta</b>	<b>Comune di ERICE ( Codice: D423)</b>
<b>Catasto Terreni</b>	<b>Provincia di TRAPANI</b> <b>Foglio: 154 Particella: 2</b>

### INTESTATO

1	SICIL TOURING SOCIETA' A RESPONSABILITA' LIMITATA con sede in TRAPANI	00129390811*	(1) Proprieta` per 1/1
---	---	--------------	------------------------

### Situazione dell'Immobile dal 24/09/2009

N.	DATI IDENTIFICATIVI			DATI CLASSAMENTO						DATI DERIVANTI DA
	Foglio	Particella	Sub	Porz	Qualità Classe	Superficie(m²)	Deduz	Reddito		
						ha are ca		Dominicale	Agrario	
1	154	2		-	PASCOLO 3	46 00		Euro 3,33	Euro 2,38	RIORDINO FONDIARIO del 24/09/2009 protocollo n. TP0220683 in atti dal 24/09/2009 RIORDINO FONDIARIO CONVENZIONE COL MINISTERO DELLE INFRASTRUTTURE E TRASPORTI (n. 10647.1/2009)
<b>Notifica</b>				<b>Partita</b>						
<b>Annotazioni</b>				di stadio: variata di superficie per riordino fondiario convenzione col ministero delle infrastrutture e trasporti						

### Situazione dell'Immobile dall'impianto meccanografico

N.	DATI IDENTIFICATIVI			DATI CLASSAMENTO						DATI DERIVANTI DA
	Foglio	Particella	Sub	Porz	Qualità Classe	Superficie(m²)	Deduz	Reddito		
						ha are ca		Dominicale	Agrario	
1	154	2		-	PASCOLO 3	46 10		Euro 3,33 L. 6.454	Euro 2,38 L. 4.610	Impianto meccanografico del 09/06/1976
<b>Notifica</b>				<b>Partita</b>		29507				

L'intestazione alla data della richiesta deriva dai seguenti atti:

## Visura storica per immobile

Situazione degli atti informatizzati dall'impianto meccanografico al 17/07/2020

### Situazione degli intestati dal 14/12/2004

N.	DATI ANAGRAFICI	CODICE FISCALE	DIRITTI E ONERI REALI
1	SICIL TOURING SOCIETA' A RESPONSABILITA' LIMITATA con sede in TRAPANI	00129390811	(1) Proprieta` per 1/1
<b>DATI DERIVANTI DA</b>	ISTRUMENTO (ATTO PUBBLICO) del 14/12/2004 Nota presentata con Modello Unico in atti dal 20/12/2004 Repertorio n.: 10158 Rogante: DI NATALE FRANCESCO Sede: TRAPANI Registrazione: Sede: COMPRAVENDITA (n. 26839.1/2004)		

### Situazione degli intestati dal 28/04/1987

N.	DATI ANAGRAFICI	CODICE FISCALE	DIRITTI E ONERI REALI
1	BULGARELLA Andrea nato a VALDERICE il 18/03/1946	BLGNDR46C18G319I*	(1) Proprieta` per 1000/1000 fino al 14/12/2004
<b>DATI DERIVANTI DA</b>	ISTRUMENTO (ATTO PUBBLICO) del 28/04/1987 Voltura in atti dal 17/12/1988 Repertorio n.: 69736 Rogante: ORBOSUE GIUSEPPE Sede: TRAPANI Registrazione: UR Sede: TRAPANI n: 4007 del 18/05/1987 (n. 513787)		

### Situazione degli intestati dall'impianto meccanografico

N.	DATI ANAGRAFICI	CODICE FISCALE	DIRITTI E ONERI REALI
1	SPA COMPAGNIA ITALIANA DEI JOLLY HOTELS CON SEDE IN VALDAGNO		fino al 28/04/1987
<b>DATI DERIVANTI DA</b>	Impianto meccanografico del 09/06/1976		

Unità immobiliari n. 1

Tributi erariali: Euro 0,90







Visura telematica

\* Codice Fiscale Validato in Anagrafe Tributaria

# SCHEDA REVISIONE DIVIDENTE DEMANIALE TRATTO D: Baia a NE di Tonnara San Cusumano

STRALCIO CARTOGRAFICO IN SCALA 1:2000



-  Dividente demaniale indicata nella cartografia del SIDERSI
-  Proposta di revisione della dividente demaniale
-  Fascia di libero transito di profondità 1,5 m misurata dal ciglio dei terreni elevati sul mare
-  Fascia di libero transito di profondità 5 m misurata dalla battigia media (arenile o scogliere basse)
-  Superficie acquisita al demanio marittimo
-  Dn Vertice della dividente demaniale del tratto oggetto di proposta di revisione

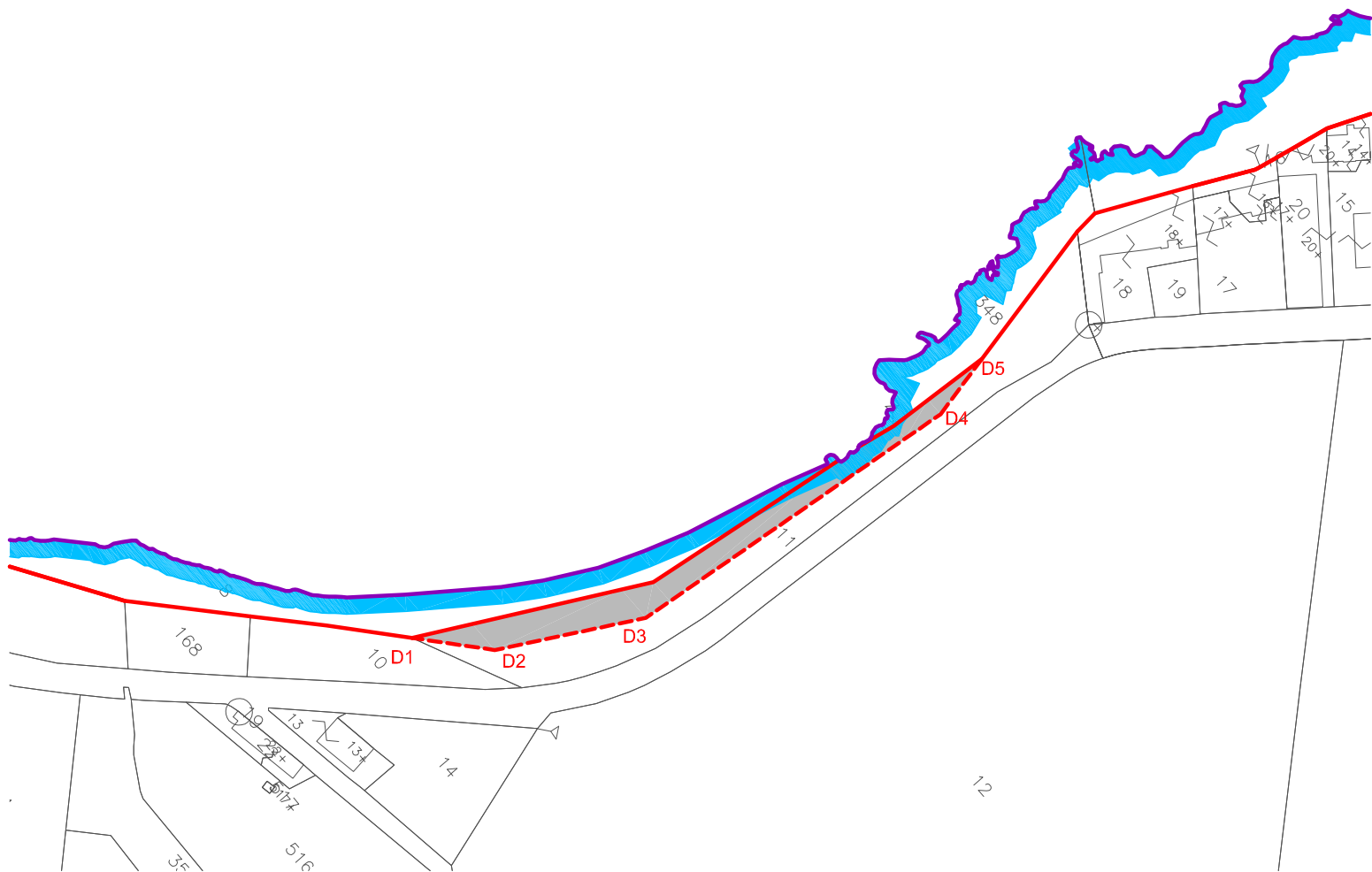
COORDINATE DEI VERTICI GAUSS BOAGA		
	X	Y
D1	2304914.3800	4213749.0900
D2	2304933.2971	4213765.4345
D3	2304955.5856	4213805.9592
D4	2304967.1836	4213912.4282
D5	2304962.7700	4213932.6100

PARTICELLA INTERESSATA: 11 DEL FOGLIO 155 SVILUPPO Z  
LUNGHEZZA DIVIDENTE DEMANIALE MODIFICATA: 199,01 m  
SUPERFICIE ACQUISITA AL DEMANIO MARITTIMO: 1280,62 m<sup>2</sup>

## CASISTICA:

A causa dell'erosione della costa, la dividente demaniale interseca la linea di costa, lasciando tratti di spiaggia privi di aree demaniali marittime (caso a).

La configurazione della dividente demaniale, probabilmente già all'origine non era rispondente al contenuto dell' art. 28 del Codice della Navigazione, o non lo è attualmente, avendo lasciato estesi tratti di spiaggia a monte di essa, all'interno di particelle confinanti private o intestate al Demanio dello Stato, ovvero ad altri enti della Pubblica Amministrazione (caso c)



## Visura storica per immobile

Situazione degli atti informatizzati dall'impianto meccanografico al 17/07/2020

<b>Dati della richiesta</b>	<b>Comune di ERICE ( Codice: D423)</b>
<b>Catasto Terreni</b>	<b>Provincia di TRAPANI</b> <b>Foglio: 155 Particella: 11</b>

### INTESTATO

1	S.G. S.R.L. con sede in TRAPANI	02196320812*	(1) Proprieta` per 1/1
---	---------------------------------	--------------	------------------------

### Situazione dell'Immobile dal 30/09/2009

N.	DATI IDENTIFICATIVI			DATI CLASSAMENTO					DATI DERIVANTI DA		
	Foglio	Particella	Sub	Porz	Qualità Classe	Superficie(m²)		Deduz		Reddito	
						ha	are ca			Dominicale	Agrario
1	155	11		-	INCOLT STER	36	33				RIORDINO FONDIARIO del 30/09/2009 protocollo n. TP0226878 in atti dal 30/09/2009 RIORDINO FONDIARIO CONVENZIONE COL MINISTERO DELLE INFRASTRUTTURE E TRASPORTI (n. 11125.1/2009)
<b>Notifica</b>					<b>Partita</b>						
<b>Annotazioni</b>		di stadio: variata di superficie per riordino fondiario convenzione col ministero delle infrastrutture e trasporti									

### Situazione dell'Immobile dall'impianto meccanografico

N.	DATI IDENTIFICATIVI			DATI CLASSAMENTO					DATI DERIVANTI DA		
	Foglio	Particella	Sub	Porz	Qualità Classe	Superficie(m²)		Deduz		Reddito	
						ha	are ca			Dominicale	Agrario
1	155	11		-	INCOLT STER	39	00				Impianto meccanografico del 09/06/1976
<b>Notifica</b>					<b>Partita</b>		12759				

L'intestazione alla data della richiesta deriva dai seguenti atti:

## Visura storica per immobile

Situazione degli atti informatizzati dall'impianto meccanografico al 17/07/2020

### Situazione degli intestati dal 30/09/2005

N.	DATI ANAGRAFICI	CODICE FISCALE	DIRITTI E ONERI REALI
1	S.G. S.R.L. con sede in TRAPANI	02196320812	(1) Proprieta` per 1/1
<b>DATI DERIVANTI DA</b>		ISTRUMENTO (ATTO PUBBLICO) del 30/09/2005 Nota presentata con Modello Unico in atti dal 10/10/2005 Repertorio n.: 15433 Rogante: PIZZO DANIELE Sede: TRAPANI Registrazione: Sede: COMPRAVENDITA (n. 20965.1/2005)	

### Situazione degli intestati dal 07/05/1980

N.	DATI ANAGRAFICI	CODICE FISCALE	DIRITTI E ONERI REALI
1	ADRAGNA Rosario nato a TRAPANI il 21/02/1936	DRGRSR36B21L331R*	(1) Proprieta` per 1000/1000 fino al 30/09/2005
<b>DATI DERIVANTI DA</b>		ISTRUMENTO (ATTO PUBBLICO) del 07/05/1980 Voltura in atti dal 16/12/1988 Repertorio n.: 135375 Rogante: FODALE GIUSEPPE Sede: TRAPANI Registrazione: UR Sede: TRAPANI n: 4725 del 27/05/1980 (n. 767880)	

### Situazione degli intestati relativa ad atto del 25/04/1972 (antecedente all'impianto meccanografico)

N.	DATI ANAGRAFICI	CODICE FISCALE	DIRITTI E ONERI REALI
1	ADRAGNA Elisabetta nata a TRAPANI il 18/12/1932	DRGLBT32T58L331H*	(1) Proprieta` per 1/5 fino al 07/05/1980
2	ADRAGNA Francesco nato a TRAPANI il 08/01/1935	DRGFNC35A08L331P*	(1) Proprieta` per 1/5 fino al 07/05/1980
3	ADRAGNA Giuseppa nata a ERICE il 07/10/1943		(1) Proprieta` per 1/5 fino al 07/05/1980
4	ADRAGNA Ignazia nata a TRAPANI il 12/12/1930	DRGGNZ30T52L331M*	(1) Proprieta` per 1/5 fino al 07/05/1980
5	ADRAGNA Rosaria nata a TRAPANI il 21/02/1936		(1) Proprieta` per 1/5 fino al 07/05/1980
<b>DATI DERIVANTI DA</b>		DENUNZIA (NEI PASSAGGI PER CAUSA DI MORTE) del 25/04/1972 Voltura in atti dal 16/12/1988 Registrazione: UR Sede: TRAPANI Volume: 300 n: 442 del 24/08/1972 (n. 778672)	

### Situazione degli intestati dall'impianto meccanografico

N.	DATI ANAGRAFICI	CODICE FISCALE	DIRITTI E ONERI REALI
1	SERRAINO Maria;CONSUELO FU ROSARIO MAR ADRAGNA		fino al 25/04/1972
<b>DATI DERIVANTI DA</b>		Impianto meccanografico del 09/06/1976	

Unità immobiliari n. 1

Tributi erariali: Euro 0,90

Visura telematica

\* Codice Fiscale Validato in Anagrafe Tributaria

# SCHEDA REVISIONE DIVIDENTE DEMANIALE

## TRATTO E: Baia in località Casa Calvino

STRALCIO CARTOGRAFICO IN SCALA 1:2000



COORDINATE DEI VERTICI GAUSS BOAGA	
X	Y
VEDI TABULATO ALLEGATO	

- Dividente demaniale indicata nella cartografia dei SIDERSI
- - - Proposta di revisione della dividente demaniale
- Fascia di libero transito di profondità 1,5 m misurata dal ciglio dei terreni elevati sul mare
- Fascia di libero transito di profondità 5 m misurata dalla battigia media (arenile o scogliere basse)
- Superficie acquisita al demanio marittimo
- En Vertice della dividente demaniale del tratto oggetto di proposta di revisione

PARTICELLE INTERESSATE: 21, 40 E 41 DEL FOGLIO 139 SVILUPPO Z  
E ACQUE ( corso diacqua )  
LUNGHEZZA DIVIDENTE DEMANIALE MODIFICATA: 520,48 m  
SUPERFICIE ACQUISITA AL DEMANIO MARITTIMO: 6583,96 m<sup>2</sup>

### CASISTICA:

A causa dell'erosione della costa, la dividente demaniale interseca la linea di costa, lasciando tratti di spiaggia privi di aree demaniali marittime (caso a).

La configurazione della dividente demaniale, probabilmente già all'origine non era rispondente al contenuto dell'art. 18 del Codice della Navigazione, o non lo è attualmente, avendo lasciato estesi tratti di spiaggia a fronte di essa, all'interno di particelle confinanti private o intestate al Demanio dello Stato, ovvero ad altri enti della Pubblica Amministrazione (caso c)



## Visura storica per immobile

Situazione degli atti informatizzati dall'impianto meccanografico al 17/07/2020

<b>Dati della richiesta</b>	<b>Comune di ERICE ( Codice: D423)</b>
<b>Catasto Terreni</b>	<b>Provincia di TRAPANI</b> <b>Foglio: 139 Particella: 21</b>

### INTESTATO

1	TENUTA PIZZOLUNGO SOCIETA` AGRICOLA S.R.L. con sede in ERICE	02562690814*	(1) Proprieta` per 1/1
---	--	--------------	------------------------

### Situazione dell'Immobile dal 01/10/2009

N.	DATI IDENTIFICATIVI			DATI CLASSAMENTO					DATI DERIVANTI DA		
	Foglio	Particella	Sub	Porz	Qualità Classe	Superficie(m²)	Deduz	Reddito			
						ha are ca					
1	139	21		-	INCOLT STER	35 92		Dominicale	Agrario	RIORDINO FONDIARIO del 01/10/2009 protocollo n. TP0228191 in atti dal 01/10/2009 RIORDINO FONDIARIO CONVENZIONE COL MINISTERO DELLE INFRASTRUTTURE E TRASPORTI (n. 11228.1/2009)	
<b>Notifica</b>				<b>Partita</b>							
<b>Annotazioni</b>				di stadio: variata di superficie per riordino fondiario convenzione col ministero delle infrastrutture e trasporti							

### Situazione dell'Immobile dal 16/12/1988

N.	DATI IDENTIFICATIVI			DATI CLASSAMENTO					DATI DERIVANTI DA		
	Foglio	Particella	Sub	Porz	Qualità Classe	Superficie(m²)	Deduz	Reddito			
						ha are ca					
1	139	21		-	INCOLT STER	44 80		Dominicale	Agrario	FRAZIONAMENTO in atti dal 16/12/1988 (n. 2379)	
<b>Notifica</b>				<b>Partita</b>				99287			

Sono stati inoltre variati i seguenti immobili:

- foglio 139 particella 40 - foglio 139 particella 41

## Visura storica per immobile

Visura n.: T214041 Pag: 2

### Situazione degli atti informatizzati dall'impianto meccanografico al 17/07/2020

#### Situazione dell'Immobile dall'impianto meccanografico

N.	DATI IDENTIFICATIVI			DATI CLASSAMENTO					DATI DERIVANTI DA		
	Foglio	Particella	Sub	Porz	Qualità Classe	Superficie(m <sup>2</sup> )	Deduz	Reddito			
						ha are ca		Dominicale		Agrario	
1	139	21		-	INCOLT STER	84	40				Impianto meccanografico del 09/06/1976
<b>Notifica</b>						<b>Partita</b>	380				

L'intestazione alla data della richiesta deriva dai seguenti atti:

#### Situazione degli intestati dal 26/03/2015

N.	DATI ANAGRAFICI	CODICE FISCALE	DIRITTI E ONERI REALI
1	TENUTA PIZZOLUNGO SOCIETA` AGRICOLA S.R.L. con sede in ERICE	02562690814	(1) Proprieta` per 1/1
<b>DATI DERIVANTI DA</b>		ISTRUMENTO (ATTO PUBBLICO) del 26/03/2015 protocollo n. TP0064051 Voltura in atti dal 10/04/2015 Repertorio n.: 8985 Rogante: TRAINITO FEDERICO Sede: ERICE Registrazione: UU Sede: TRAPANI n: 1624 del 01/04/2015 COSTITUZIONE DI SOCIETA A R. L. (n. 3661.1/2015)	

#### Situazione degli intestati dal 14/11/2014

N.	DATI ANAGRAFICI	CODICE FISCALE	DIRITTI E ONERI REALI
1	ADRAGNA Antonio nato a ERICE il 25/03/1976	DRGNTN76C25D423N*	(1) Proprieta` per 1/3 fino al 26/03/2015
2	ADRAGNA Nicola nato a ROMA il 10/09/1970	DRGNCL70P10H501G*	(1) Proprieta` per 1/3 fino al 26/03/2015
3	RALLO Maria nata a MARSALA il 13/07/1941	RLLMRA41L53E9T4S*	(1) Proprieta` per 1/3 fino al 26/03/2015
<b>DATI DERIVANTI DA</b>		DENUNZIA (NEI PASSAGGI PER CAUSA DI MORTE) del 14/11/2014 protocollo n. TP0047774 in atti dal 17/03/2015 Rogante: ADRAGNA Sede: ERICE Registrazione: UU Sede: TRAPANI Volume: 9990 n: 413 del 10/03/2015 DICHIARAZIONE DI SUCCESSIONE (n. 2763.1/2015)	

#### Situazione degli intestati dal 07/05/1980

N.	DATI ANAGRAFICI	CODICE FISCALE	DIRITTI E ONERI REALI
1	ADRAGNA Francesco nato a TRAPANI il 08/01/1935	DRGNC35A08L331P*	(1) Proprieta` per 1000/1000 fino al 14/11/2014
<b>DATI DERIVANTI DA</b>		ISTRUMENTO (ATTO PUBBLICO) del 07/05/1980 Voltura in atti dal 16/12/1988 Repertorio n.: 135375 Rogante: FODALE GIUSEPPE Sede: TRAPANI Registrazione: UR Sede: TRAPANI n: 4725 del 27/05/1980 (n. 767880)	

#### Situazione degli intestati dall'impianto meccanografico

N.	DATI ANAGRAFICI	CODICE FISCALE	DIRITTI E ONERI REALI
1	ADRAGNA Elisabetta;DI NICOLA		Comproprietario fino al 07/05/1980
2	ADRAGNA Francesco;DI NICOLA		Comproprietario fino al 07/05/1980
3	ADRAGNA Giuseppina;DI NICOLA		Comproprietario fino al 07/05/1980
4	ADRAGNA Ignazia;DI NICOLA		Comproprietario fino al 07/05/1980
5	ADRAGNA Rosario;DI NICOLA		Comproprietario fino al 07/05/1980
<b>DATI DERIVANTI DA</b>		Impianto meccanografico del 09/06/1976	

## Visura storica per immobile

Situazione degli atti informatizzati dall'impianto meccanografico al 17/07/2020

Unità immobiliari n. 1

Tributi erariali: Euro 0,90

Visura telematica

\* Codice Fiscale Validato in Anagrafe Tributaria

## Visura storica per immobile

Situazione degli atti informatizzati dall'impianto meccanografico al 17/07/2020

<b>Dati della richiesta</b>	<b>Comune di ERICE ( Codice: D423)</b>
<b>Catasto Terreni</b>	<b>Provincia di TRAPANI</b>
	<b>Foglio: 139 Particella: 40</b>

### INTESTATO

1	ADRAGNA Ignazia nata a TRAPANI il 12/12/1930	DRGGNZ30T52L331M*	(1) Proprieta` per 1000/1000
---	--	-------------------	------------------------------

### Situazione dell'Immobile dal 02/10/2009

N.	DATI IDENTIFICATIVI			DATI CLASSAMENTO					DATI DERIVANTI DA	
	Foglio	Particella	Sub	Porz	Qualità Classe	Superficie(m²)	Deduz	Reddito		
						ha are ca		Dominicale		Agrario
1	139	40		-	INCOLT STER	27 92				RIORDINO FONDIARIO del 02/10/2009 protocollo n. TP0228597 in atti dal 02/10/2009 RIORDINO FONDIARIO CONVENZIONE COL MINISTERO DELLE INFRASTRUTTURE E TRASPORTI (n. 11277.1/2009)
<b>Notifica</b>					<b>Partita</b>					
<b>Annotazioni</b>		di stadio: variata di superficie per riordino fondiario convenzione col ministero delle infrastrutture e trasporti								

### Situazione dell'Immobile dal 16/12/1988

N.	DATI IDENTIFICATIVI			DATI CLASSAMENTO					DATI DERIVANTI DA	
	Foglio	Particella	Sub	Porz	Qualità Classe	Superficie(m²)	Deduz	Reddito		
						ha are ca		Dominicale		Agrario
1	139	40		-	INCOLT STER	33 60				FRAZIONAMENTO in atti dal 16/12/1988 (n. 2379)
<b>Notifica</b>					<b>Partita</b>		380			

Sono stati inoltre variati i seguenti immobili:

- foglio 139 particella 21 - foglio 139 particella 41

L'intestazione alla data della richiesta deriva dai seguenti atti:

## Visura storica per immobile

Visura n.: T214399 Pag: 2

Situazione degli atti informatizzati dall'impianto meccanografico al 17/07/2020

### Situazione degli intestati dal 07/05/1980

N.	DATI ANAGRAFICI	CODICE FISCALE	DIRITTI E ONERI REALI
1	ADRAGNA Ignazia nata a TRAPANI il 12/12/1930	DRGGNZ30T52L331M*	(1) Proprieta` per 1000/1000
<b>DATI DERIVANTI DA</b>		ISTRUMENTO (ATTO PUBBLICO) del 07/05/1980 Voltura in atti dal 16/12/1988 Repertorio n.: 135375 Rogante: FODALE GIUSEPPE Sede: TRAPANI Registrazione: UR Sede: TRAPANI n: 4725 del 27/05/1980 (n. 767880)	

### Situazione degli intestati dal 16/12/1988

N.	DATI ANAGRAFICI	CODICE FISCALE	DIRITTI E ONERI REALI
1	ADRAGNA Elisabetta;DI NICOLA		Comproprietario fino al 07/05/1980
2	ADRAGNA Francesco;DI NICOLA		Comproprietario fino al 07/05/1980
3	ADRAGNA Giuseppina;DI NICOLA		Comproprietario fino al 07/05/1980
4	ADRAGNA Ignazia;DI NICOLA		Comproprietario fino al 07/05/1980
5	ADRAGNA Rosario;DI NICOLA		Comproprietario fino al 07/05/1980
<b>DATI DERIVANTI DA</b>		Frazionamento in atti dal 16/12/1988	

### Situazione dell'immobile che ha originato il precedente dall'impianto meccanografico

N.	DATI IDENTIFICATIVI			DATI CLASSAMENTO					DATI DERIVANTI DA	
	Foglio	Particella	Sub	Porz	Qualità Classe	Superficie(m²) ha are ca	Deduz	Reddito		
								Dominicale		Agrario
1	139	21		-	INCOLT STER	84 40				Impianto meccanografico del 09/06/1976
<b>Notifica</b>				<b>Partita</b>	380					

L'intestazione alla data della richiesta deriva dai seguenti atti:

### Situazione degli intestati dal 07/05/1980

N.	DATI ANAGRAFICI	CODICE FISCALE	DIRITTI E ONERI REALI
1	ADRAGNA Francesco nato a TRAPANI il 08/01/1935	DRGFNC35A08L331P*	(1) Proprieta` per 1000/1000 fino al 14/11/2014
<b>DATI DERIVANTI DA</b>		ISTRUMENTO (ATTO PUBBLICO) del 07/05/1980 Voltura in atti dal 16/12/1988 Repertorio n.: 135375 Rogante: FODALE GIUSEPPE Sede: TRAPANI Registrazione: UR Sede: TRAPANI n: 4725 del 27/05/1980 (n. 767880)	

### Situazione degli intestati dall'impianto meccanografico

N.	DATI ANAGRAFICI	CODICE FISCALE	DIRITTI E ONERI REALI
1	ADRAGNA Elisabetta;DI NICOLA		Comproprietario fino al 07/05/1980
2	ADRAGNA Francesco;DI NICOLA		Comproprietario fino al 07/05/1980
3	ADRAGNA Giuseppina;DI NICOLA		Comproprietario fino al 07/05/1980
4	ADRAGNA Ignazia;DI NICOLA		Comproprietario fino al 07/05/1980
5	ADRAGNA Rosario;DI NICOLA		Comproprietario fino al 07/05/1980

## Visura storica per immobile

Situazione degli atti informatizzati dall'impianto meccanografico al 17/07/2020

<b>DATI DERIVANTI DA</b>	Impianto meccanografico del 09/06/1976
--------------------------	--

Unità immobiliari n. 1

Tributi erariali: Euro 0,90

Visura telematica

\* Codice Fiscale Validato in Anagrafe Tributaria

## Visura storica per immobile

Visura n.: T214656 Pag: 1

Situazione degli atti informatizzati dall'impianto meccanografico al 17/07/2020

<b>Dati della richiesta</b>	<b>Comune di ERICE ( Codice: D423)</b>
<b>Catasto Terreni</b>	<b>Provincia di TRAPANI</b>
	<b>Foglio: 139 Particella: 41</b>

### INTESTATI

1	ADRAGNA Antonio nato a ERICE il 25/03/1976	DRGNTN76C25D423N*	(1) Proprieta` per 1/2
2	ADRAGNA Nicola nato a ROMA il 10/09/1970	DRGNCL70P10H501G*	(1) Proprieta` per 1/2

### Situazione dell'Immobile dal 02/10/2009

N.	DATI IDENTIFICATIVI			DATI CLASSAMENTO					DATI DERIVANTI DA	
	Foglio	Particella	Sub	Porz.	Qualità Classe	Superficie(m²)	Deduz	Reddito		
						ha are ca		Dominicale		Agrario
1	139	41		-	INCOLT STER	06 57				RIORDINO FONDIARIO del 02/10/2009 protocollo n. TP0228618 in atti dal 02/10/2009 RIORDINO FONDIARIO CONVENZIONE COL MINISTERO DELLE INFRASTRUTTURE E TRASPORTI (n. 11281.1/2009)
<b>Notifica</b>					<b>Partita</b>					
<b>Annotazioni</b>		di stadio: variata di superficie per riordino fondiario convenzione col ministero delle infrastrutture e trasporti								

### Situazione dell'Immobile dal 16/12/1988

N.	DATI IDENTIFICATIVI			DATI CLASSAMENTO					DATI DERIVANTI DA	
	Foglio	Particella	Sub	Porz.	Qualità Classe	Superficie(m²)	Deduz	Reddito		
						ha are ca		Dominicale		Agrario
1	139	41		-	INCOLT STER	06 00				FRAZIONAMENTO in atti dal 16/12/1988 (n. 2379)
<b>Notifica</b>					<b>Partita</b>		380			

Sono stati inoltre variati i seguenti immobili:

- foglio 139 particella 21 - foglio 139 particella 40

L'intestazione alla data della richiesta deriva dai seguenti atti:

## Visura storica per immobile

Situazione degli atti informatizzati dall'impianto meccanografico al 17/07/2020

### Situazione degli intestati dal 18/06/2003

N.	DATI ANAGRAFICI	CODICE FISCALE	DIRITTI E ONERI REALI
1	ADRAGNA Antonio nato a ERICE il 25/03/1976	DRGNTN76C25D423N*	(1) Proprieta` per 1/2
2	ADRAGNA Nicola nato a ROMA il 10/09/1970	DRGNCL70P10H501G*	(1) Proprieta` per 1/2
<b>DATI DERIVANTI DA</b>		ISTRUMENTO (ATTO PUBBLICO) del 18/06/2003 protocollo n. TP0278160 Voltura in atti dal 04/11/2003 Repertorio n.: 2152 Rogante: TRAINITO F. Sede: ERICE Registrazione: Sede: VENDITA (n. 210138.1/2003)	

### Situazione degli intestati dal 18/06/2003

N.	DATI ANAGRAFICI	CODICE FISCALE	DIRITTI E ONERI REALI
1	ADRAGNA Antonio nato a ERICE il 25/03/1976	DRGNTN76C25D423N*	(1) Proprieta` per 1/2 fino al 18/06/2003
2	ADRAGNA Nicola nato a ROMA il 10/09/1970	DRGNCL70P10H501G*	(1) Proprieta` per 1/2 in regime di separazione dei beni fino al 18/06/2003
<b>DATI DERIVANTI DA</b>		ISTRUMENTO (ATTO PUBBLICO) del 18/06/2003 protocollo n. 230138 Trascrizione in atti dal 04/09/2003 Repertorio n.: 2152 Rogante: TRAINITO FEDERICO Sede: ERICE Registrazione: Sede: COMPRAVENDITA (n. 12747.1/2003)	

### Situazione degli intestati dal 07/05/1980

N.	DATI ANAGRAFICI	CODICE FISCALE	DIRITTI E ONERI REALI
1	ADRAGNA Maria Giuseppina nata a ERICE il 07/10/1943	DRGMGS43R47D423Q*	(1) Proprieta` per 1000/1000 fino al 18/06/2003
<b>DATI DERIVANTI DA</b>		ISTRUMENTO (ATTO PUBBLICO) del 07/05/1980 Voltura in atti dal 16/12/1988 Repertorio n.: 135375 Rogante: FODALE GIUSEPPE Sede: TRAPANI Registrazione: UR Sede: TRAPANI n: 4725 del 27/05/1980 (n. 767880)	

### Situazione degli intestati dal 16/12/1988

N.	DATI ANAGRAFICI	CODICE FISCALE	DIRITTI E ONERI REALI
1	ADRAGNA Elisabetta;DI NICOLA		Comproprietario fino al 07/05/1980
2	ADRAGNA Francesco;DI NICOLA		Comproprietario fino al 07/05/1980
3	ADRAGNA Giuseppina;DI NICOLA		Comproprietario fino al 07/05/1980
4	ADRAGNA Ignazia;DI NICOLA		Comproprietario fino al 07/05/1980
5	ADRAGNA Rosario;DI NICOLA		Comproprietario fino al 07/05/1980
<b>DATI DERIVANTI DA</b>		Frazionamento in atti dal 16/12/1988	

### Situazione dell'immobile che ha originato il precedente dall'impianto meccanografico

N.	DATI IDENTIFICATIVI			DATI CLASSAMENTO					DATI DERIVANTI DA	
	Foglio	Particella	Sub	Porz	Qualità Classe	Superficie(m²) ha are ca	Deduz	Reddito		
								Dominicale		Agrario
1	139	21		-	INCOLT STER	84 40				Impianto meccanografico del 09/06/1976
<b>Notifica</b>					<b>Partita</b>	380				

L'intestazione alla data della richiesta deriva dai seguenti atti:

## Visura storica per immobile

Situazione degli atti informatizzati dall'impianto meccanografico al 17/07/2020

### Situazione degli intestati dal 07/05/1980

N.	DATI ANAGRAFICI	CODICE FISCALE	DIRITTI E ONERI REALI
1	ADRAGNA Francesco nato a TRAPANI il 08/01/1935	DRGFNC35A08L331P*	(1) Proprieta` per 1000/1000 fino al 14/11/2014
<b>DATI DERIVANTI DA</b>	ISTRUMENTO (ATTO PUBBLICO) del 07/05/1980 Voltura in atti dal 16/12/1988 Repertorio n.: 135375 Rogante: FODALE GIUSEPPE Sede: TRAPANI Registrazione: UR Sede: TRAPANI n: 4725 del 27/05/1980 (n. 767880)		

### Situazione degli intestati dall'impianto meccanografico

N.	DATI ANAGRAFICI	CODICE FISCALE	DIRITTI E ONERI REALI
1	ADRAGNA Elisabetta;DI NICOLA		Comproprietario fino al 07/05/1980
2	ADRAGNA Francesco;DI NICOLA		Comproprietario fino al 07/05/1980
3	ADRAGNA Giuseppina;DI NICOLA		Comproprietario fino al 07/05/1980
4	ADRAGNA Ignazia;DI NICOLA		Comproprietario fino al 07/05/1980
5	ADRAGNA Rosario;DI NICOLA		Comproprietario fino al 07/05/1980
<b>DATI DERIVANTI DA</b>	Impianto meccanografico del 09/06/1976		

Unità immobiliari n. 1

Tributi erariali: Euro 0,90


Visura telematica

\* Codice Fiscale Validato in Anagrafe Tributaria

# SCHEDA REVISIONE DIVIDENTE DEMANIALE

## TRATTO F: Foce del corso d'acqua al km 6.6 della S.P.20

STRALCIO CARTOGRAFICO IN SCALA 1:2000



COORDINATE DEI VERTICI GAUSS BOAGA		
	X	Y
F1	2305689.9300	4215011.1900
F2	2305693.4100	4215011.0900

- Dividente demaniale indicata nella cartografia del SIDERSI
- - - Proposta di revisione della dividente demaniale
- Fascia di libero transito di profondità 1,5 m misurata dal ciglio dei terreni elevati sul mare
- Fascia di libero transito di profondità 5 m misurata dalla battigia media (arenile o scogliere basse)
- Superficie acquisita al demanio marittimo
- Fn Vertice della dividente demaniale del tratto oggetto di proposta di revisione

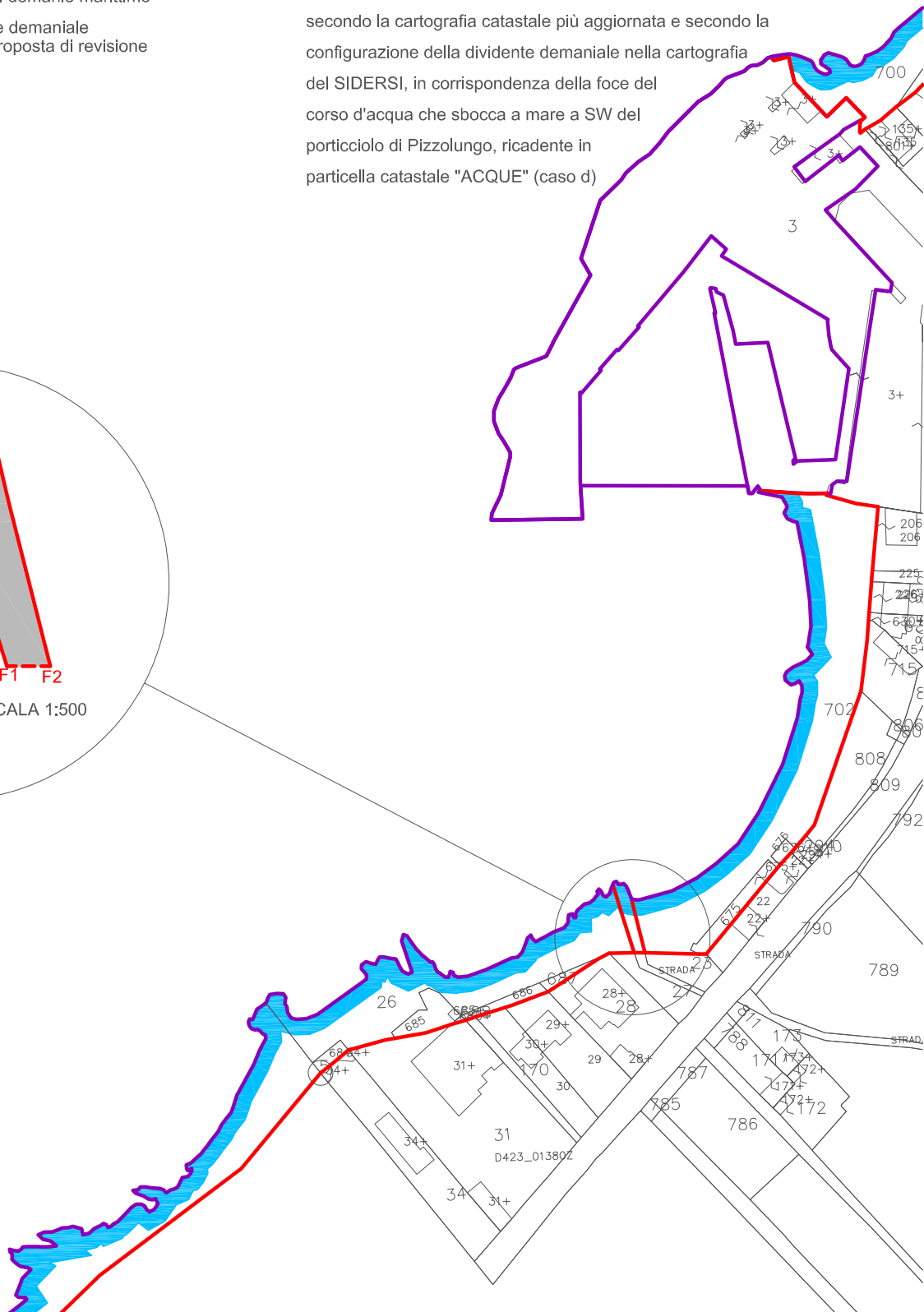
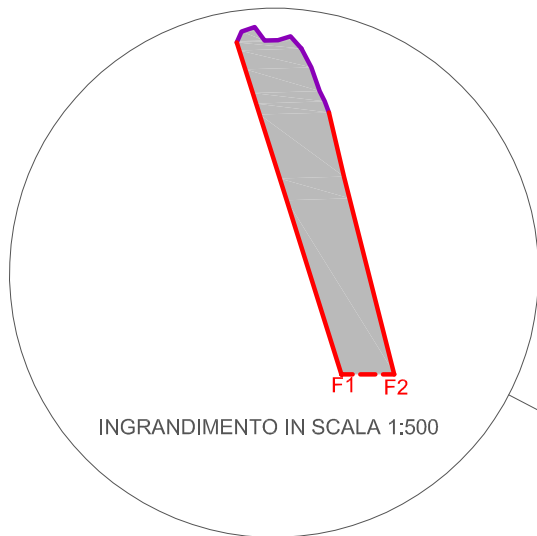
PARTICELLA INTERESSATA: ACQUE ( corso d'acqua )

LUNGHEZZA DIVIDENTE DEMANIALE MODIFICATA: 3,48 m

SUPERFICIE ACQUISITA AL DEMANIO MARITTIMO: 91,70 m<sup>2</sup>

### CASISTICA:

Aree attualmente non comprese nel Demanio Marittimo secondo la cartografia catastale più aggiornata e secondo la configurazione della dividente demaniale nella cartografia del SIDERSI, in corrispondenza della foce del corso d'acqua che sbocca a mare a SW del porticciolo di Pizzolungo, ricadente in particella catastale "ACQUE" ( caso d )

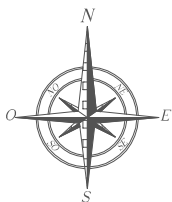




# SCHEDA REVISIONE DIVIDENTE DEMANIALE

## TRATTO H: Località Crocefissello km 9,8 della S.P.20

STRALCIO CARTOGRAFICO IN SCALA 1:2000



COORDINATE DEI VERTICI GAUSS BOAGA		
	X	Y
H1	2308193.4000	4215994.8400
H2	2308194.2862	4215986.6599
H3	2308200.8343	4215966.2272
H4	2308203.1194	4215961.4791
H5	2308206.8970	4215954.2622
H6	2308214.7316	4215944.6618

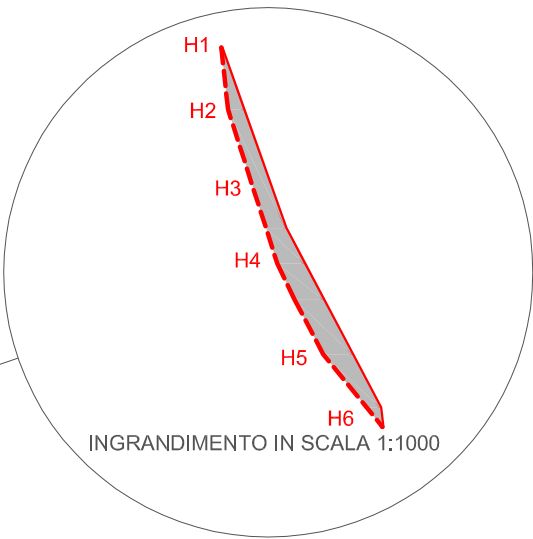
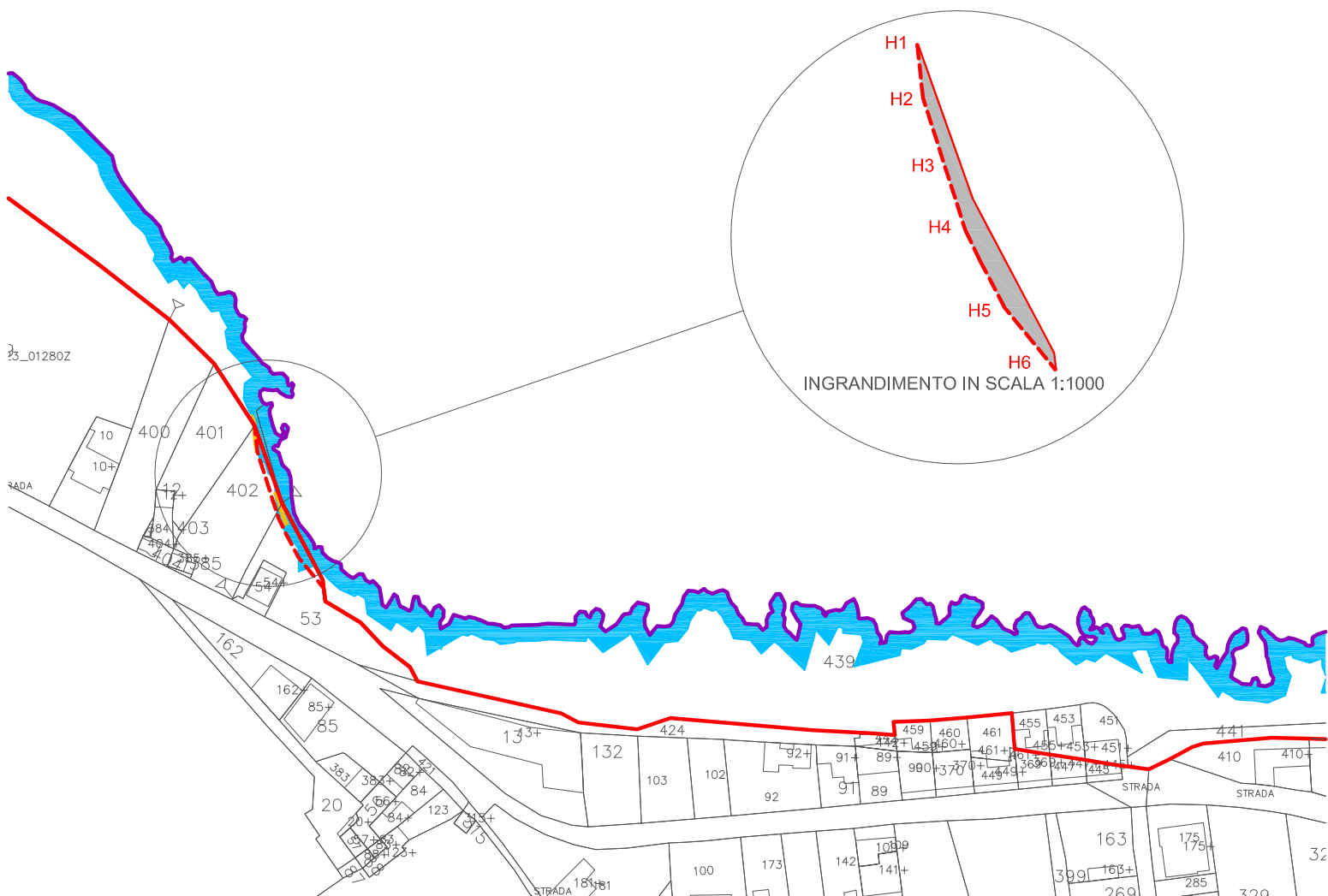
- Dividente demaniale indicata nella cartografia del SIDERSI
- Proposta di revisione della dividente demaniale
- Fascia di libero transito di profondità 1,5 m misurata dal ciglio dei terreni elevati sul mare
- Fascia di libero transito di profondità 5 m misurata dalla battigia media (arenile o scogliere basse)
- Superficie acquisita al demanio marittimo
- Hn** Vertice della dividente demaniale del tratto oggetto di proposta di revisione

PARTICELLE INTERESSATE: 53 E 402 DEL FOGLIO 128 SVILUPPO Z  
 LUNGHEZZA DIVIDENTE DEMANIALE MODIFICATA: 55,49 m  
 SUPERFICIE ACQUISITA AL DEMANIO MARITTIMO: 124,33 m<sup>2</sup>

### CASISTICA:

Pur non intersecando la linea di costa, la dividente demaniale interseca la fascia di libero transito di profondità 5 m misurata dalla battigia media (caso b)

La configurazione della dividente demaniale, probabilmente già all'origine non era rispondente al contenuto dell' art. 28 del Codice della Navigazione, o non lo è attualmente, avendo lasciato estesi tratti di spiaggia a monte di essa, all'interno di particelle confinanti private o intestate al Demanio dello Stato, ovvero ad altri enti della Pubblica Amministrazione (caso c)



## Visura storica per immobile

Situazione degli atti informatizzati dall'impianto meccanografico al 17/07/2020

<b>Dati della richiesta</b>	<b>Comune di ERICE ( Codice: D423)</b>
<b>Catasto Terreni</b>	<b>Provincia di TRAPANI</b> <b>Foglio: 128 Particella: 53</b>

### INTESTATO

1	GUAIANA Francesco nato a COMO il 25/10/1965	GNUFNC65R25C933R*	(1) Proprieta` per 1/1
---	---	-------------------	------------------------

### Situazione dell'Immobile dal 21/09/2009

N.	DATI IDENTIFICATIVI			DATI CLASSAMENTO						DATI DERIVANTI DA	
	Foglio	Particella	Sub	Porz	Qualità Classe	Superficie(m²)		Deduz	Reddito		
						ha	are ca		Dominicale		Agrario
1	128	53		-	SEMINATIVO 3	08	26		Euro 3,20	Euro 1,49	RIORDINO FONDIARIO del 21/09/2009 protocollo n. TP0216683 in atti dal 21/09/2009 RIORDINO FONDIARIO CONVENZIONE COL MINISTERO DELLE INFRASTRUTTURE E TRASPORTI (n. 10320.1/2009)
<b>Notifica</b>				<b>Partita</b>							
<b>Annotazioni</b>				di stadio: variata di superficie per riordino fondiario convenzione col ministero delle infrastrutture e trasporti							

### Situazione dell'Immobile dall'impianto meccanografico

N.	DATI IDENTIFICATIVI			DATI CLASSAMENTO						DATI DERIVANTI DA	
	Foglio	Particella	Sub	Porz	Qualità Classe	Superficie(m²)		Deduz	Reddito		
						ha	are ca		Dominicale		Agrario
1	128	53		-	SEMINATIVO 3	08	80		Euro 3,41 L. 6.600	Euro 1,59 L. 3.080	Impianto meccanografico del 09/06/1976
<b>Notifica</b>				<b>Partita</b>		18475					

L'intestazione alla data della richiesta deriva dai seguenti atti:

## Visura storica per immobile

Situazione degli atti informatizzati dall'impianto meccanografico al 17/07/2020

### Situazione degli intestati dal 25/03/2017

N.	DATI ANAGRAFICI	CODICE FISCALE	DIRITTI E ONERI REALI
1	GUAIANA Francesco nato a COMO il 25/10/1965	GNUFNC65R25C933R*	(1) Proprieta` per 1/1
<b>DATI DERIVANTI DA</b>		DENUNZIA (NEI PASSAGGI PER CAUSA DI MORTE) del 25/03/2017 protocollo n. TP0152662 in atti dal 11/12/2017 Rogante: COTTONE Sede: TRAPANI Registrazione: UU Sede: TRAPANI Volume: 9990 n: 1945 del 06/12/2017 DICHIARAZIONE DI SUCCESSIONE (n. 12192.4/2017)	

### Situazione degli intestati dal 06/07/1976

N.	DATI ANAGRAFICI	CODICE FISCALE	DIRITTI E ONERI REALI
1	GUAIANA Paolo nato a TRAPANI il 24/06/1933	GNUPLA33H24L331S*	(1) Proprieta` per 1000/1000 fino al 25/03/2017
<b>DATI DERIVANTI DA</b>		ISTRUMENTO (ATTO PUBBLICO) del 06/07/1976 Voltura in atti dal 16/12/1988 Repertorio n.: 134188 Rogante: UMBERTO D ANGELO Sede: TRAPANI Registrazione: n: 4721 del 13/07/1976 (n. 732576)	

### Situazione degli intestati dall'impianto meccanografico

N.	DATI ANAGRAFICI	CODICE FISCALE	DIRITTI E ONERI REALI
1	GARAFFA Brigida;DI VINCENZO MAR GUAIANA nata a TRAPANI il 08/02/1897		fino al 06/07/1976
<b>DATI DERIVANTI DA</b>		Impianto meccanografico del 09/06/1976	

Unità immobiliari n. 1

Tributi erariali: Euro 0,90

Visura telematica

\* Codice Fiscale Validato in Anagrafe Tributaria

# Visura storica per immobile

Data: 17/07/2020 - Ora: 15.53.48 Segue

Visura n.: T215322 Pag: 1

Situazione degli atti informatizzati dall'impianto meccanografico al 17/07/2020

<b>Dati della richiesta</b>	<b>Comune di ERICE ( Codice: D423)</b>
<b>Catasto Terreni</b>	<b>Provincia di TRAPANI</b> <b>Foglio: 128 Particella: 402</b>

## INTESTATO

1	PERAINO Caterina Maria nata a SAN VITO LO CAPO il 06/01/1963	PRNCRN63A46I407F*	(1) Proprieta` per 1/1 in regime di separazione dei beni
---	--	-------------------	--

## Situazione dell'Immobile dal 24/09/2009

N.	DATI IDENTIFICATIVI			DATI CLASSAMENTO						DATI DERIVANTI DA
	Foglio	Particella	Sub	Porz	Qualità Classe	Superficie(m²)	Deduz	Reddito		
						ha are ca		Dominicale	Agrario	
1	128	402		-	SEMINATIVO 4	08 87		Euro 1,83	Euro 0,64	RIORDINO FONDIARIO del 24/09/2009 protocollo n. TP0219493 in atti dal 24/09/2009 RIORDINO FONDIARIO CONVENZIONE COL MINISTERO DELLE INFRASTRUTTURE E TRASPORTI (n. 10503.1/2009)
<b>Notifica</b>				<b>Partita</b>						
<b>Annotazioni</b>				di stadio: riordino fondiario convenzione col ministero delle infrastrutture e trasporti						

## Situazione dell'Immobile dal 31/05/2007

N.	DATI IDENTIFICATIVI			DATI CLASSAMENTO						DATI DERIVANTI DA
	Foglio	Particella	Sub	Porz	Qualità Classe	Superficie(m²)	Deduz	Reddito		
						ha are ca		Dominicale	Agrario	
1	128	402		-	SEMINATIVO 4	08 87		Euro 1,83	Euro 0,64	RIORDINO FONDIARIO del 31/05/2007 protocollo n. TP0198591 in atti dal 31/05/2007 IST. CAT. DEM.94 (n. 72261.1/2007)
<b>Notifica</b>				<b>Partita</b>						

Sono stati inoltre variati i seguenti immobili:

- foglio 128 particella 391 - foglio 128 particella 398 - foglio 128 particella 399 - foglio 128 particella 400 - foglio 128 particella 401

## Visura storica per immobile

Situazione degli atti informatizzati dall'impianto meccanografico al 17/07/2020

### Situazione dell'Immobile dal 19/04/2000

N.	DATI IDENTIFICATIVI			DATI CLASSAMENTO					DATI DERIVANTI DA	
	Foglio	Particella	Sub	Porz	Qualità Classe	Superficie(m²)	Deduz	Reddito		
						ha are ca		Dominicale		Agrario
1	128	402		-	SEMINATIVO 3	08 25		Euro 3,20 L. 6.188	Euro 1,49 L. 2.888	Tabella di variazione del 19/04/2000 protocollo n. 4119 in atti dal 19/04/2000 (n. 924.1/2000)
<b>Notifica</b>						<b>Partita</b>				
<b>Annotazioni</b>				part.la generata da tipo di fraz. valido ai soli fini ultimo comma art.18 legge 47/85.						

Sono stati inoltre variati i seguenti immobili:

- foglio 128 particella 388 - foglio 128 particella 389 - foglio 128 particella 390 - foglio 128 particella 391 - foglio 128 particella 392 - foglio 128 particella 393 - foglio 128 particella 394 - foglio 128 particella 395 - foglio 128 particella 396 - foglio 128 particella 397 - foglio 128 particella 398 - foglio 128 particella 399 - foglio 128 particella 400 - foglio 128 particella 401 - foglio 128 particella 403 - foglio 128 particella 404

### Situazione dell'Immobile dal 19/04/2000

N.	DATI IDENTIFICATIVI			DATI CLASSAMENTO					DATI DERIVANTI DA	
	Foglio	Particella	Sub	Porz	Qualità Classe	Superficie(m²)	Deduz	Reddito		
						ha are ca		Dominicale		Agrario
1	128	402		-	SEMINATIVO 3	08 25		L. 6.188	L. 2.888	FRAZIONAMENTO del 19/04/2000 protocollo n. 4119 in atti dal 19/04/2000 (n. 924.1/2000)
<b>Notifica</b>						<b>Partita</b>				

Nella variazione sono stati soppressi i seguenti immobili:

- foglio 128 particella 18 - foglio 128 particella 19 - foglio 128 particella 67 - foglio 128 particella 11

Sono stati inoltre variati i seguenti immobili:

- foglio 128 particella 388 - foglio 128 particella 389 - foglio 128 particella 390 - foglio 128 particella 391 - foglio 128 particella 392 - foglio 128 particella 393 - foglio 128 particella 394 - foglio 128 particella 395 - foglio 128 particella 396 - foglio 128 particella 397 - foglio 128 particella 398 - foglio 128 particella 399 - foglio 128 particella 400 - foglio 128 particella 401 - foglio 128 particella 403 - foglio 128 particella 404

L'intestazione alla data della richiesta deriva dai seguenti atti:

### Situazione degli intestati dal 05/04/2017

N.	DATI ANAGRAFICI	CODICE FISCALE	DIRITTI E ONERI REALI
1	PERAINO Caterina Maria nata a SAN VITO LO CAPO il 06/01/1963	PRNCRN63A46I407F*	(1) Proprieta` per 1/1 in regime di separazione dei beni
<b>DATI DERIVANTI DA</b>		DECRETO (DISPOSIZIONI DELLE AUTORITA') del 05/04/2017 Trascrizione in atti dal 15/06/2017 Repertorio n.: 514 Rogante: TRIBUNALE DI TRAPANI Sede: TRAPANI Registrazione: Sede: DECRETO DI TRASFERIMENTO IMMOBILI (Passaggi intermedi da esaminare) (n. 8754.1/2017)	

## Visura storica per immobile

Visura n.: T215322 Pag: 3

### Situazione degli atti informatizzati dall'impianto meccanografico al 17/07/2020

#### Situazione degli intestati dal 19/02/2016

N.	DATI ANAGRAFICI	CODICE FISCALE	DIRITTI E ONERI REALI
1	LICATA Antonino nato a MARSALA il 04/03/1977	LCTNNN77C04E974P*	(1) Proprieta` per 12/1152 fino al 05/04/2017
2	LICATA Maria Luisa nata in SVIZZERA il 10/12/1970	LCTMLS70T50Z133W*	(1) Proprieta` per 12/1152 fino al 05/04/2017
3	MARCHESE Antonia nata a MARSALA il 16/08/1945	MRCNTN45M56E974R*	(1) Proprieta` per 12/1152 fino al 05/04/2017
<b>DATI DERIVANTI DA</b>			
VOLTURA D'UFFICIO del 19/02/2016 protocollo n. TP0089551 in atti dal 26/09/2016 Registrazione: UU Sede: MARSALA Volume: 9990 n: 816 del 02/09/2016 DOMANDA DI VOLTURA DEL 19/09/2016 (n. 10011.1/2016)			

#### Situazione degli intestati dal 24/06/2007

N.	DATI ANAGRAFICI	CODICE FISCALE	DIRITTI E ONERI REALI
1	LICATA Andrea nato a ERICE il 26/06/1978	LCTNDR78H26D423H*	(1) Proprieta` per 9/1152 fino al 05/04/2017
2	LICATA Andrea nato a LATINA il 15/01/1969	LCTNDR69A15E472R*	(1) Proprieta` per 144/1152 fino al 05/04/2017
3	LICATA Anna Maria Concetta nata a ERICE il 21/10/1962	LCTNMR62R61D423Q*	(1) Proprieta` per 36/1152 fino al 05/04/2017
4	LICATA Antonino nato a ERICE il 20/10/1972	LCTNNN72R20D423N*	(1) Proprieta` per 9/1152 fino al 05/04/2017
5	LICATA Eugenio nato a TRAPANI il 25/04/1953	LCTGNE53D25L331F*	(1) Proprieta` per 144/1152 fino al 05/04/2017
6	LICATA Giacomina nata a ERICE il 09/06/1975	LCTGCM75H49D423Y*	(1) Proprieta` per 9/1152 fino al 05/04/2017
7	LICATA Giuseppe nato a VALDERICE il 01/08/1976	LCTGPP76M01G319Q*	(1) Proprieta` per 9/1152 fino al 05/04/2017
8	LICATA Giuseppe nato a ERICE il 15/04/1950	LCTGPP50D15D423V*	(1) Proprieta` per 144/1152 fino al 05/04/2017
9	LICATA Maria Rosa nata in TUNISIA il 09/02/1946	LCTMRS46B49Z352K*	(1) Proprieta` per 144/1152 fino al 05/04/2017
10	LICATA Pietro nato a VALDERICE il 16/01/1957	LCTPTR57A16G319I*	(1) Proprieta` per 36/1152 fino al 05/04/2017
11	LICATA Roberto nato a TRAPANI il 22/05/1967	LCTRR76E22L331T*	(1) Proprieta` per 36/1152 fino al 05/04/2017
12	LICATA Rosalba nata a TRAPANI il 30/07/1964	LCTRLB64L70L331Q*	(1) Proprieta` per 36/1152 fino al 05/04/2017
13	LICATA Vincenza nata a VALDERICE il 18/03/1958	LCTVCN58C58G319O*	(1) Proprieta` per 36/1152 fino al 05/04/2017
14	LICATA Vito nato a TRAPANI il 14/01/1954	LCTVTI54A14L331I*	(1) Proprieta` per 36/1152 fino al 05/04/2017
15	MAIORANA Alberto nato a TRAPANI il 27/01/1945	MRNLRT45A27L331S*	(1) Proprieta` per 16/1152 fino al 05/04/2017
16	MAIORANA Francesco nato a TRAPANI il 11/07/1940	MRNFNC40L11L331N*	(1) Proprieta` per 16/1152 fino al 05/04/2017
17	MAIORANA Mirella nata a TRAPANI il 06/01/1943	MRNMLL43A46L331F*	(1) Proprieta` per 16/1152 fino al 05/04/2017
18	PIACENTINO Alberto nato a TRAPANI il 20/11/1923	PCNLRT23S20L331D*	(1) Proprieta` per 48/1152 fino al 05/04/2017
19	PIACENTINO Caterina nata a TRAPANI il 03/03/1933	PCNCRN33C43L331R*	(1) Proprieta` per 48/1152 fino al 05/04/2017
20	PIACENTINO Elena nata a TRAPANI il 14/04/1936	PCNLNE36D54L331L*	(1) Proprieta` per 48/1152 fino al 05/04/2017
21	PIACENTINO Salvatore nato a TRAPANI il 29/11/1940	PCNSVT40S29L331H*	(1) Proprieta` per 48/1152 fino al 05/04/2017
22	PIACENTINO Vito nato a PACECO il 15/08/1943	PCNVTI43M15G208M*	(1) Proprieta` per 48/1152 fino al 05/04/2017
23	LICATA Giuseppe nato a VALDERICE il 10/04/1948	LCTGPP48D10G319B*	(1) Proprieta` per 36/1152 fino al 19/02/2016
<b>DATI DERIVANTI DA</b>			
DENUNZIA (NEI PASSAGGI PER CAUSA DI MORTE) del 24/06/2007 protocollo n. TP0153170 in atti dal 04/07/2008 Registrazione: UU Sede: TRAPANI Volume: 336 n: 663 del 20/06/2008 SUCCESSIONE INTESTATA (n. 7387.2/2008)			

#### Situazione degli intestati dal 19/04/2000

N.	DATI ANAGRAFICI	CODICE FISCALE	DIRITTI E ONERI REALI
1	LICATA Andrea nato a VALDERICE il 26/06/1978	LCTNDR78H26G319V*	(1) Proprieta` per 8/1000 fino al 24/06/2007
2	LICATA Andrea nato a LATINA il 15/01/1969	LCTNDR69A15E472R*	(1) Proprieta` per 125/1000 fino al 24/06/2007
3	LICATA Anna Maria Concetta nata a ERICE il 21/10/1962	LCTNMR62R61D423Q*	(1) Proprieta` per 32/1000 fino al 24/06/2007

## Visura storica per immobile

Visura n.: T215322 Pag: 4

### Situazione degli atti informatizzati dall'impianto meccanografico al 17/07/2020

4	LICATA Antonino nato a VALDERICE il 20/10/1972	LCTNNN72R20G319B*	(1) Proprieta` per 8/1000 fino al 24/06/2007
5	LICATA Eugenio Vito nato a TRAPANI il 25/04/1953		(1) Proprieta` per 125/1000 fino al 24/06/2007
6	LICATA Giacoma nata a ERICE il 09/06/1975	LCTGCM75H49D423Y*	(1) Proprieta` per 8/1000 fino al 24/06/2007
7	LICATA Giuseppe nato a VALDERICE il 01/08/1976	LCTGPP76M01G319Q*	(1) Proprieta` per 8/1000 fino al 24/06/2007
8	LICATA Giuseppe nato a VALDERICE il 10/04/1948	LCTGPP48D10G319B*	(1) Proprieta` per 31/1000 fino al 24/06/2007
9	LICATA Giuseppe nato a ERICE il 15/04/1950	LCTGPP50D15D423V*	(1) Proprieta` per 125/1000 fino al 24/06/2007
10	LICATA Maria Rosa nata in TUNISIA il 09/02/1946	LCTMRS46B49Z352K*	(1) Proprieta` per 125/1000 fino al 24/06/2007
11	LICATA Pietro nato a VALDERICE il 16/01/1957	LCTPTR57A16G319I*	(1) Proprieta` per 31/1000 fino al 24/06/2007
12	LICATA Roberto nato a TRAPANI il 22/05/1967	LCTRRT67E22L331T*	(1) Proprieta` per 31/1000 fino al 24/06/2007
13	LICATA Rosalba nata a TRAPANI il 30/07/1964	LCTRLB64L70L331Q*	(1) Proprieta` per 31/1000 fino al 24/06/2007
14	LICATA Vincenza nata a VALDERICE il 18/03/1958	LCTVCN58C58G319O*	(1) Proprieta` per 31/1000 fino al 24/06/2007
15	LICATA Vito nato a TRAPANI il 14/01/1954	LCTVTI54A14L331I*	(1) Proprieta` per 31/1000 fino al 24/06/2007
16	PIACANTINO Elisabetta nata a TRAPANI il 02/08/1921	PCNLBT21M42L331F*	(1) Proprieta` per 42/1000 fino al 24/06/2007
17	PIACENTINO Alberto nato a TRAPANI il 20/11/1923	PCNLRT23S20L331D*	(1) Proprieta` per 41/1000 fino al 24/06/2007
18	PIACENTINO Caterina nata a TRAPANI il 03/03/1933	PCNCRN33C43L331R*	(1) Proprieta` per 42/1000 fino al 24/06/2007
19	PIACENTINO Elena nata a TRAPANI il 14/04/1936	PCNLNE36D54L331L*	(1) Proprieta` per 42/1000 fino al 24/06/2007
20	PIACENTINO Salvatore nato a TRAPANI il 29/11/1940	PCNSVT40S29L331H*	(1) Proprieta` per 42/1000 fino al 24/06/2007
21	PIACENTINO Vito nato a PACECO il 15/08/1943	PCNVTI43M15G208M*	(1) Proprieta` per 41/1000 fino al 24/06/2007
<b>DATI DERIVANTI DA</b>		FRAZIONAMENTO del 19/04/2000 protocollo n. 4119 in atti dal 19/04/2000 Registrazione: (n. 924.1/2000)	

### Situazione dell'immobile che ha originato il precedente dall'impianto meccanografico

N.	DATI IDENTIFICATIVI			DATI CLASSAMENTO				DATI DERIVANTI DA		
	Foglio	Particella	Sub	Porz	Qualità Classe	Superficie(m²)	Deduz	Reddito		
						ha are ca		Dominicale	Agrario	
1	128	11		-	SEMINATIVO 3	27 40		L. 20.550	L. 9.590	Impianto meccanografico del 09/06/1976
<b>Notifica</b>				<b>Partita</b>		7434				

L'intestazione alla data della richiesta deriva dai seguenti atti:

### Situazione degli intestati dal 29/12/1997

N.	DATI ANAGRAFICI	CODICE FISCALE	DIRITTI E ONERI REALI
1	LICATA Andrea nato a LATINA il 15/01/1969	LCTNDR69A15E472R*	(1) Proprieta` per 125/1000 fino al 19/04/2000
2	LICATA Andrea nato a VALDERICE il 26/06/1978	LCTNDR78H26G319V*	(1) Proprieta` per 8/1000 fino al 19/04/2000
3	LICATA Anna Maria Concetta nata a ERICE il 21/10/1962	LCTNMR62R61D423Q*	(1) Proprieta` per 32/1000 fino al 19/04/2000
4	LICATA Antonino nato a VALDERICE il 20/10/1972	LCTNNN72R20G319B*	(1) Proprieta` per 8/1000 fino al 19/04/2000
5	LICATA Eugenio Vito nato a TRAPANI il 25/04/1953		(1) Proprieta` per 125/1000 fino al 19/04/2000
6	LICATA Giacoma nata a ERICE il 09/06/1975	LCTGCM75H49D423Y*	(1) Proprieta` per 8/1000 fino al 19/04/2000

## Visura storica per immobile

Situazione degli atti informatizzati dall'impianto meccanografico al 17/07/2020

7	LICATA Giuseppe nato a VALDERICE il 01/08/1976	LCTGPP76M01G319Q*	(1) Proprieta` per 8/1000 fino al 19/04/2000
8	LICATA Giuseppe nato a ERICE il 15/04/1950	LCTGPP50D15D423V*	(1) Proprieta` per 125/1000 fino al 19/04/2000
9	LICATA Giuseppe nato a VALDERICE il 10/04/1948	LCTGPP48D10G319B*	(1) Proprieta` per 31/1000 fino al 19/04/2000
10	LICATA Maria Rosa nata in TUNISIA il 09/02/1946	LCTMRS46B49Z352K*	(1) Proprieta` per 125/1000 fino al 19/04/2000
11	LICATA Pietro nato a VALDERICE il 16/01/1957	LCTPTR57A16G319I*	(1) Proprieta` per 31/1000 fino al 19/04/2000
12	LICATA Roberto nato a TRAPANI il 22/05/1967	LCTRR767E22L331T*	(1) Proprieta` per 31/1000 fino al 19/04/2000
13	LICATA Rosalba nata a TRAPANI il 30/07/1964	LCTRLB64L70L331Q*	(1) Proprieta` per 31/1000 fino al 19/04/2000
14	LICATA Vincenza nata a VALDERICE il 18/03/1958	LCTVCN58C58G319O*	(1) Proprieta` per 31/1000 fino al 19/04/2000
15	LICATA Vito nato a TRAPANI il 14/01/1954	LCTVTI54A14L331I*	(1) Proprieta` per 31/1000 fino al 19/04/2000
16	PIACANTINO Elisabetta nata a TRAPANI il 02/08/1921	PCNLBT21M42L331F*	(1) Proprieta` per 42/1000 fino al 19/04/2000
17	PIACENTINO Alberto nato a TRAPANI il 20/11/1923	PCNLRT23S20L331D*	(1) Proprieta` per 41/1000 fino al 19/04/2000
18	PIACENTINO Caterina nata a TRAPANI il 03/03/1933	PCNCRN33C43L331R*	(1) Proprieta` per 42/1000 fino al 19/04/2000
19	PIACENTINO Elena nata a TRAPANI il 14/04/1936	PCNLNE36D54L331L*	(1) Proprieta` per 42/1000 fino al 19/04/2000
20	PIACENTINO Salvatore nato a TRAPANI il 29/11/1940	PCNSVT40S29L331H*	(1) Proprieta` per 42/1000 fino al 19/04/2000
21	PIACENTINO Vito nato a PACECO il 15/08/1943	PCNVTI43M15G208M*	(1) Proprieta` per 41/1000 fino al 19/04/2000
<b>DATI DERIVANTI DA</b> DENUNZIA (NEI PASSAGGI PER CAUSA DI MORTE) del 29/12/1997 in atti dal 03/01/2000 Registrazione: UR Sede: TRAPANI Volume: 327 n: 2118 del 10/12/1999 (n. 4999.1/1999)			

### Situazione degli intestati dall'impianto meccanografico

N.	DATI ANAGRAFICI	CODICE FISCALE	DIRITTI E ONERI REALI
1	LICATA Elena;FU GIUSEPPE		fino al 29/12/1997
<b>DATI DERIVANTI DA</b> Impianto meccanografico del 09/06/1976			

Unità immobiliari n. 1

Tributi erariali: Euro 0,90

Visura telematica

\* Codice Fiscale Validato in Anagrafe Tributaria